

令和6年度  
商店街通行量調査  
結果報告書

令和7年（2025年）2月

熊本市・熊本商工会議所

# I. 調査の概要

---

## 1. 調査日時

① 令和6年(2024年)11月8日(金)

② 令和6年(2024年)11月10日(日)

各日午前8時～午後8時の12時間

## 2. 調査地点

### (1) 調査地点数

市内主要商店街45地点

(中心商店街32地点+熊本駅・地域商店街13地点)

※調査地点の詳細は「3. 調査地点一覧」をご参照ください。

### (2) 調査地点の追加・調査地点名の変更

#### (調査地点の追加)

なし

#### (調査地点名の変更)

地点No.10

「つかさ新市街店前」⇒「REF Kumamoto前」

### 3. 令和6年度調査地点一覧

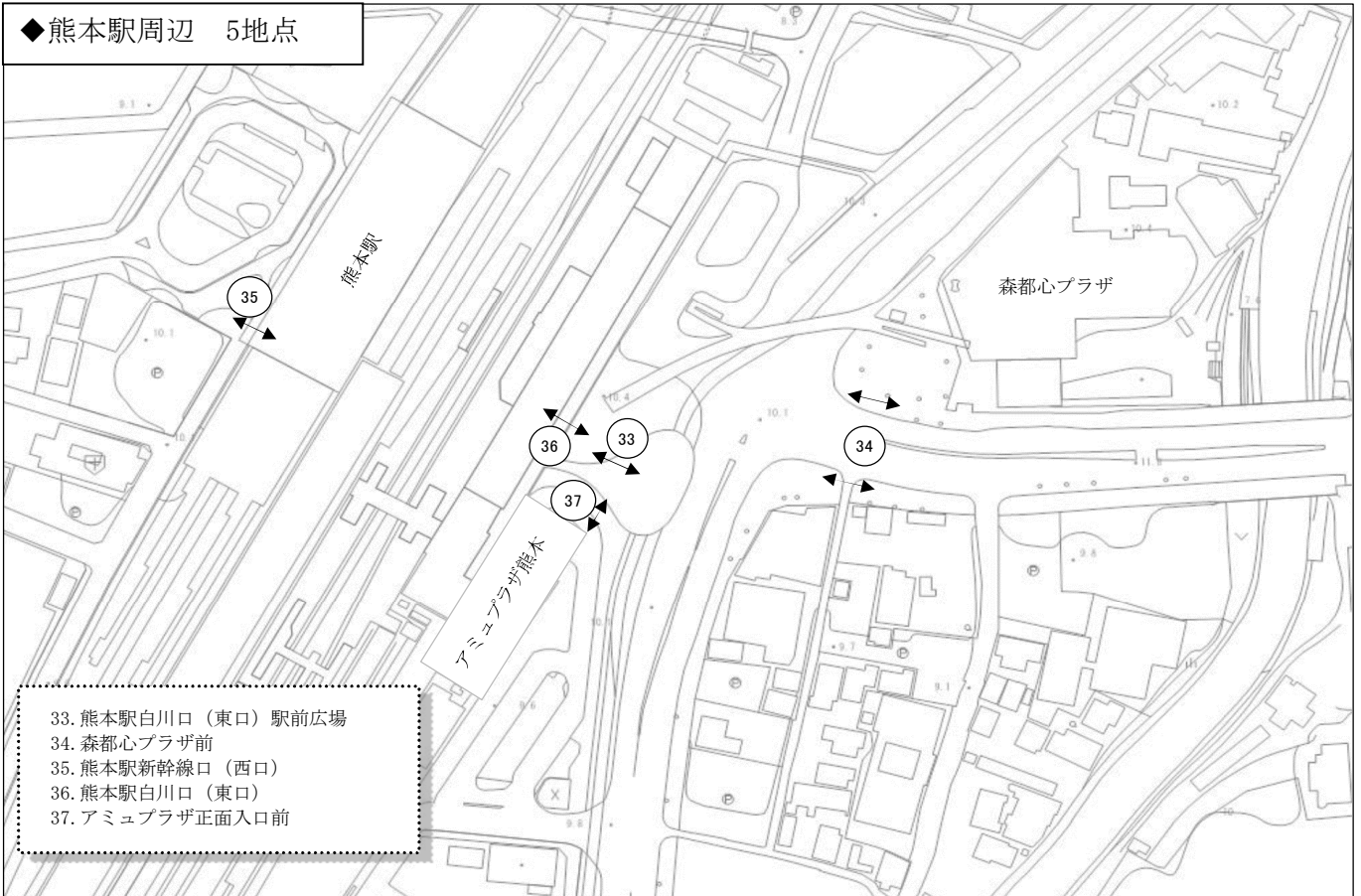
地点No.	町名(通名)	調査地点
1	桜町	ドーマーイン熊本前
2	桜町	NBF熊本ビル前
3	桜町	桜橋桜町側
4	桜町	市民会館南側
5	桜町	長堀通り桜町側
6	桜町	熊本銀行花畑支店前 ※スクランブル交差点
7	桜町	サクラマチクマモト～花畑広場
8	新市街	花畑広場～新市街 ※スクランブル交差点
9	新市街	辛島公園地下駐車場連絡通路
10	新市街	REF Kumamoto前
11	シャワー通り	新市街郵便局前
12	ワシントン通り	双栄ビル前
13	プールスコート	モアーズIIビル前
14	桜町	福岡銀行熊本営業部前
15	銀座通り	南日本銀行熊本営業部前
16	城見町通り	南酒店前
17	市庁舎通り	手取本町サムライビル前
18	下通	カリーノセカンド前
19	下通	三国屋前
20	下通	COCOSA前
21	下通	ファインビル前
22	安政町	カリーノ下通 南側入口横
23	下通	カリーノ下通 北側入口横
24	駕町通り	鶴屋本館西側入口横
25	駕町通り	ハッピービル前
26	上通	びぶれす熊日会館前
27	上通	長崎書店横
28	上通	ハヤカワスポーツ前
29	上通	坂梨寫眞機店前
30	上通	並木坂(園田屋前)
31	水道町	鶴屋本館北側入口横
32	水道町	肥後銀行水道町支店前
中心商店街 計32地点		
33	熊本駅周辺	熊本駅白川口(東口)駅前広場
34	熊本駅周辺	森都心プラザ前
35	熊本駅周辺	熊本駅新幹線口(西口)
36	熊本駅周辺	熊本駅白川口(東口)
37	熊本駅周辺	アミュプラザ正面入口前
38	健軍商店街	小粥時計店前
39	健軍商店街	西里生花店前
40	子飼商店街	子飼商店街スクランブル交差点側入口
41	子飼商店街	石井商店前
42	水前寺	スズヤ時計店横
43	水前寺	すえふじ医院前
44	武蔵ヶ丘	肥後銀行楠支店前
45	武蔵ヶ丘	ムサシプラザ前
熊本駅・地域商店街 計13地点		
合計 45地点		

#### 4. 調査地点図

##### ◆中心商店街（桜町～銀座通り）14地点



##### ◆熊本駅周辺 5地点

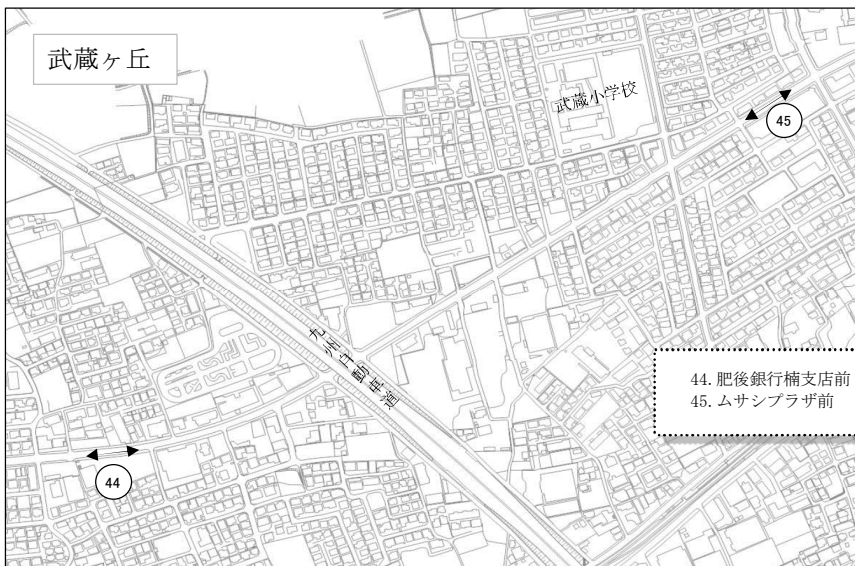
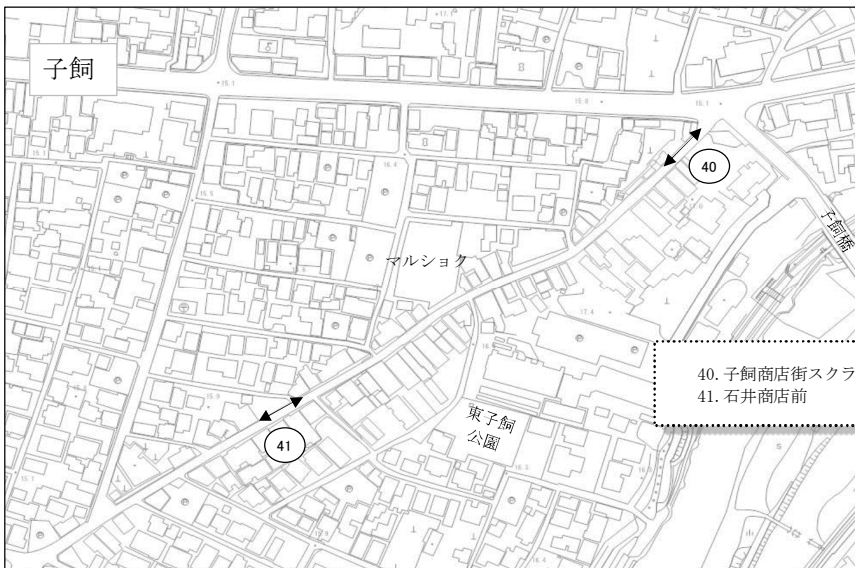
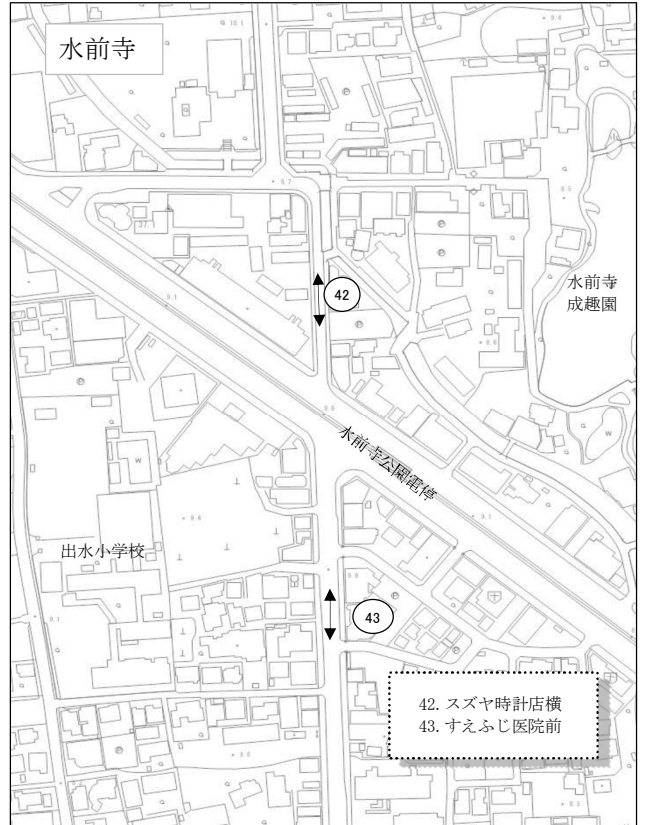
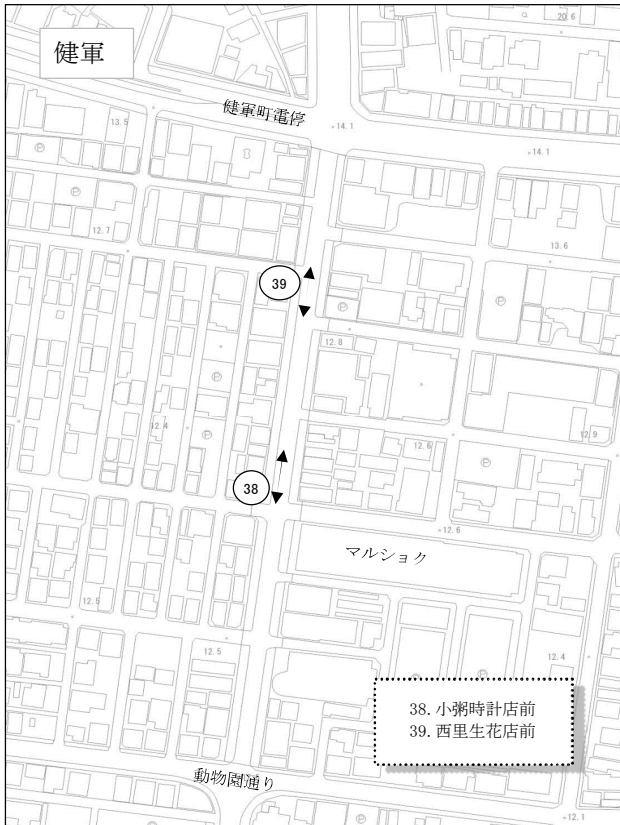


◆中心商店街（銀座通り～上通）18地点

- |                  |                |
|------------------|----------------|
| 14. 福岡銀行熊本営業部前   | 24. 鶴屋本館西側入口横  |
| 15. 南日本銀行熊本営業部前  | 25. ハッピービル前    |
| 16. 南酒店前         | 26. びふれす熊日会館前  |
| 17. 手取本町サムライビル前  | 27. 長崎書店横      |
| 19. 三国屋前         | 28. ハヤカワスポーツ前  |
| 20. COCOSA前      | 29. 坂梨寫眞機店前    |
| 21. ファインビル前      | 30. 並木坂（園田屋前）  |
| 22. カリーノ下通 南側入口横 | 31. 鶴屋本館北側入口横  |
| 23. カリーノ下通 北側入口横 | 32. 肥後銀行水道町支店前 |



◆地域商店街 8地点



## II. 調査結果

### 1. 調査結果の概要

#### (1) 調査結果の前提

商店街通行量調査は、中心商店街及び熊本駅周辺・地域商店街の45地点を通過する歩行者等を行方向別に計測したものであり、同一歩行者等が近接した各調査地点を通過する場合や折り返して同じ調査地点を再び通過する場合は、調査地点においてそれぞれ1人として計測している。

そのため、各調査地点の歩行者等を合算している全体の通行量人数については、実質的な歩行者等の人数ではなく、あくまでも管内商店街の歩行者等通行量を概略的に現す指標である。

※平成23年度から調査時期及び計測方法を変更しているため、平成22年度以前の調査結果との単純な比較はできない。

#### (2) 調査日の天候

調査日	天候の概要	参考：前回調査時の天候
<b>【平日】</b> 令和6年 11月8日（金）	天 気：晴のち曇 最高気温：23.7℃（対前回+10.9℃） 最低気温：10.5℃（対前回比+2.5℃） 湿 度：63%（対前回比-25%）	令和5年11月17日（金） 天 気：雨時々曇 最高気温：12.8℃ 最低気温：8.0℃ 湿 度：88%
<b>【休日】</b> 令和6年 11月10日（日）	天 気：曇のち雨 最高気温：21.2℃（対前回比+4.2℃） 最低気温：17.1℃（対前回比+11.5℃） 湿 度：84%（対前回比+15%）	令和5年11月19日（日） 天 気：晴時々曇 最高気温：17.0℃ 最低気温：5.6℃ 湿 度：69%

※気象庁HP（熊本地方気象台）

#### (3) 前回調査（令和5年（2023年）11月）以降の主な動き

- 手取本町地下道全面リニューアル（令和5年（2023年）12月8日（金））
- 上通甲玉堂ビル竣工（まちなか再生プロジェクト適用（令和6年8月））
- KK下通銀座クロスビル竣工（まちなか再生プロジェクト適用（令和6年8月））

## 2. 調査結果

## (1) 全体の通行量 44地点合計 (令和3年度から追加の1地点を除く)

◇全体の通行量44地点 (R3年度から追加の1地点を除く)

項目	令和元年度	令和5年度	令和6年度	増減率	
				対前年度比	対令和元年度比(※1)
平日	433,296	353,934	400,470	+13.15%	△7.58%
休日	486,732	431,634	392,670	△9.03%	△19.33%
合計	920,028	785,568	793,140	+0.96%	△13.79%

(※1) コロナ前比

## (2) 商店街の通行量の内訳

## ① 中心商店街の通行量 (32地点)

項目	令和元年度	令和5年度	令和6年度	増減率	
				対前年度比	対令和元年度比(※1)
平日	346,416	294,576	318,618	+8.16%	△8.02%
休日	410,316	364,476	331,128	△9.15%	△19.30%
合計	756,732	659,052	649,746	△1.41%	△14.14%

## ② 熊本駅周辺の通行量 (4地点) (令和3年度から追加の1地点を除く)

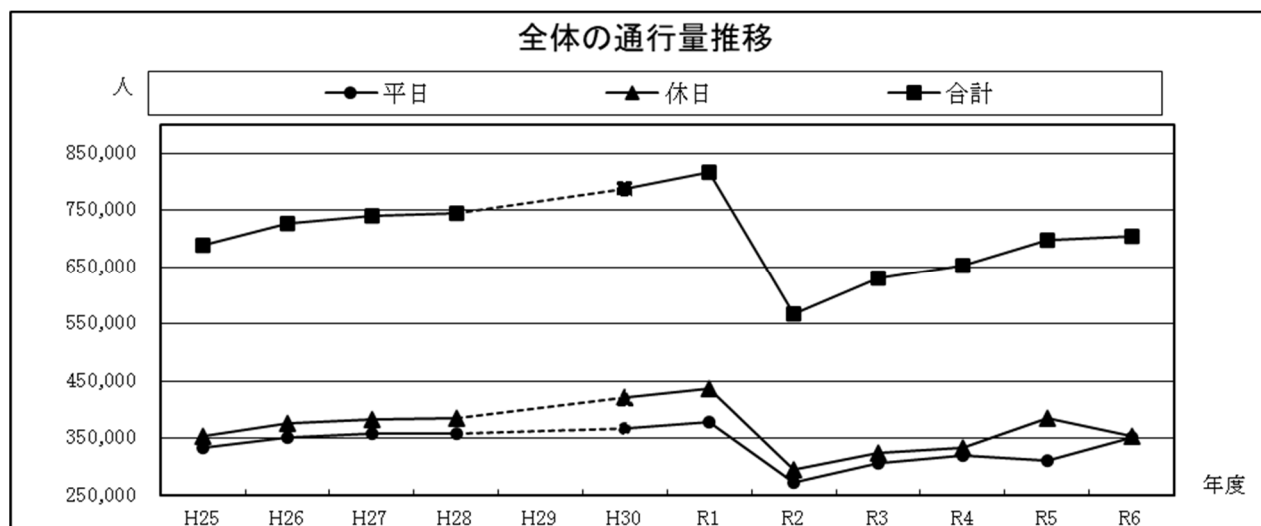
項目	令和元年度	令和5年度	令和6年度	増減率	
				対前年度比	対令和元年度比(※1)
平日	64,776	42,786	59,544	+39.17%	△8.08%
休日	59,352	49,626	47,946	△3.39%	△19.22%
合計	124,128	92,412	107,490	+16.32%	△13.40%

## ③ 地域商店街の通行量 (8地点) 健軍・子飼・水前寺・武蔵ヶ丘の各2地点

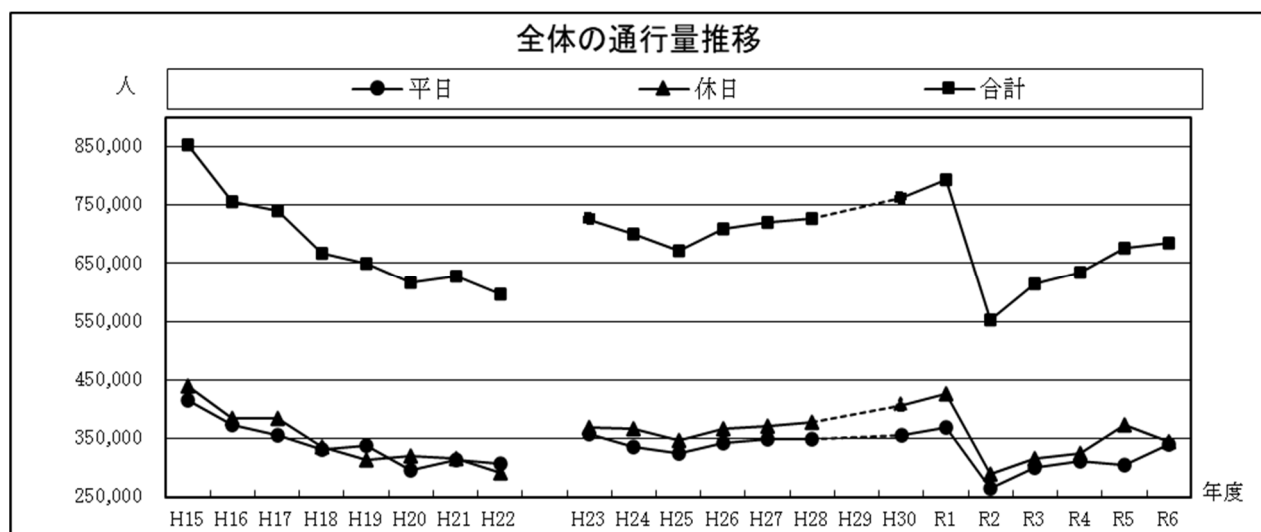
項目	令和元年度	令和5年度	令和6年度	増減率	
				対前年度比	対令和元年度比(※1)
平日	22104	16,572	22,308	+34.61%	+0.92%
休日	17064	17,532	13,596	△22.45%	△20.32%
合計	39,168	34,104	35,904	+5.28%	△8.33%



<令和元年度以降新たに追加した地点を除く 37 地点合計の推移>



<平成 25 年以降に新たに追加した「熊本駅西口(新幹線口)出口」を除く 36 地点合計の推移>



※1 平成 22 年度までは 8 月調査。平成 23 年度から 10 月調査。令和 4 年度以降は 11 月調査。

※2 平成 22 年度までは 12 時間連続計測。平成 23 年度から各時間 5 分計測（通行量は計測値に 12 を乗じた値）。

※3 平成 29 年度は大型イベント（夢まちランド）の影響があるため、経年比較に含めない。

### 3. 地区別概要（前年度との比較）

#### （1）中心商店街の地区別概要

##### ①桜町周辺地区（調査地点1～7、14）

No.	調査地点	令和5年度（人）			令和6年度（人）			対前年度比増減率（％）		
		平日	休日	合計	平日	休日	合計	平日	休日	合計
1	ドーマーイン熊本前	1,314	1,098	2,412	1,560	1,266	2,826	+18.72	+15.30	+17.16
2	NBF熊本ビル前	4,200	3,888	8,088	4,452	3,336	7,788	+6.00	△ 14.20	△ 3.71
3	桜橋桜町側	1,776	2,004	3,780	2,400	1,146	3,546	+35.14	△ 42.81	△ 6.19
4	市民会館南側	4,194	5,952	10,146	3,228	3,576	6,804	△ 23.03	△ 39.92	△ 32.94
5	長堀通り桜町側	3,828	5,676	9,504	4,092	2,592	6,684	+6.90	△ 54.33	△ 29.67
6	熊本銀行花畑支店前	3,966	3,414	7,380	4,056	2,178	6,234	+2.27	△ 36.20	△ 15.53
7	サクラマチクマモト～花畑広場	10,170	14,568	24,738	14,418	8,358	22,776	+41.77	△ 42.63	△ 7.93
14	福岡銀行熊本営業部前	4,362	4,758	9,120	5,760	3,534	9,294	+32.05	△ 25.73	+1.91
小計		33,810	41,358	75,168	39,966	25,986	65,952	+18.21	△ 37.17	△ 12.26

##### ②新市街及び新市街周辺地区（調査地点8～12）

No.	調査地点	令和5年度（人）			令和6年度（人）			対前年度比増減率（％）		
		平日	休日	合計	平日	休日	合計	平日	休日	合計
8	花畑広場～新市街	14,412	23,802	38,214	20,592	20,892	41,484	+42.88	△ 12.23	+8.56
9	辛島公園地下駐車場連絡通路	3,336	2,208	5,544	2,304	6,660	8,964	△ 30.94	+201.63	+61.69
10	REF Kumamoto前	17,988	29,226	47,214	19,308	25,860	45,168	+7.34	△ 11.52	△ 4.33
11	新市街郵便局前	3,756	4,068	7,824	4,992	3,840	8,832	+32.91	△ 5.60	+12.88
12	双栄ビル前	4,224	5,112	9,336	3,864	3,780	7,644	△ 8.52	△ 26.06	△ 18.12
小計		43,716	64,416	108,132	51,060	61,032	112,092	+16.80	△ 5.25	+3.66

③下通及び下通周辺地区（調査地点13、15～25）

No.	調査地点	令和5年度（人）			令和6年度（人）			対前年度比増減率（％）		
		平日	休日	合計	平日	休日	合計	平日	休日	合計
13	モアーズIIビル前	2,388	2,232	4,620	2,196	1,080	3,276	△ 8.04	△ 51.61	△ 29.09
15	南日本銀行熊本営業部前	5,748	6,336	12,084	5,736	4,068	9,804	△ 0.21	△ 35.80	△ 18.87
16	南酒店前	5,136	5,244	10,380	5,220	2,700	7,920	+1.64	△ 48.51	△ 23.70
17	手取本町サムライビル前	4,980	4,824	9,804	6,672	2,544	9,216	+33.98	△ 47.26	△ 6.00
18	カーリーノセカンド前	21,384	27,444	48,828	24,288	32,664	56,952	+13.58	+19.02	+16.64
19	三国屋前	24,936	32,262	57,198	22,872	32,100	54,972	△ 8.28	△ 0.50	△ 3.89
20	COCOSA前	29,892	36,204	66,096	24,312	34,284	58,596	△ 18.67	△ 5.30	△ 11.35
21	ファインビル前	25,626	30,114	55,740	24,984	31,272	56,256	△ 2.51	+3.85	+0.93
22	カーリーノ下通 南側入口横	6,024	8,112	14,136	7,620	6,552	14,172	+26.49	△ 19.23	+0.25
23	カーリーノ下通 北側入口横	10,824	13,260	24,084	11,940	9,732	21,672	+10.31	△ 26.61	△ 10.01
24	鶴屋本館西側入口横	9,708	10,764	20,472	10,860	9,000	19,860	+11.87	△ 16.39	△ 2.99
25	ハッピービル前	6,300	6,576	12,876	7,752	5,160	12,912	+23.05	△ 21.53	+0.28
小計		152,946	183,372	336,318	154,452	171,156	325,608	+0.98	△ 6.66	△ 3.18

④上通及び上通周辺地区（調査地点26～30）

No.	調査地点	令和5年度（人）			令和6年度（人）			対前年度比増減率（％）		
		平日	休日	合計	平日	休日	合計	平日	休日	合計
26	びふれす熊日会館前	21,144	26,946	48,090	20,784	26,478	47,262	△ 1.70	△ 1.74	△ 1.72
27	長崎書店横	3,588	4,752	8,340	3,552	4,392	7,944	△ 1.00	△ 7.58	△ 4.75
28	ハヤカワスポーツ前	13,680	15,948	29,628	14,808	16,560	31,368	+8.25	+3.84	+5.87
29	坂梨寫眞機店前	3,408	3,288	6,696	2,988	3,360	6,348	△ 12.32	+2.19	△ 5.20
30	並木坂（園田屋前）	6,024	5,364	11,388	9,696	7,512	17,208	+60.96	+40.04	+51.11
小計		47,844	56,298	104,142	51,828	58,302	110,130	+8.33	+3.56	+5.75

⑤水道町周辺地区（調査地点31～32）

No.	調査地点	令和5年度（人）			令和6年度（人）			対前年度比増減率（％）		
		平日	休日	合計	平日	休日	合計	平日	休日	合計
31	鶴屋本館北側入口横	11,940	14,280	26,220	15,420	11,028	26,448	+29.15	△ 22.77	+0.87
32	肥後銀行水道町支店前	4,320	4,752	9,072	5,892	3,624	9,516	+36.39	△ 23.74	+4.89
小計		16,260	19,032	35,292	21,312	14,652	35,964	+31.07	△ 23.01	+1.90

## (2) 熊本駅周辺・地域商店街の地区別概要

### ①熊本駅周辺地区（調査地点33～37）

No.	調査地点	令和5年度（人）			令和6年度（人）			対前年度比増減率（%）		
		平日	休日	合計	平日	休日	合計	平日	休日	合計
33	熊本駅白川口（東口）駅前広場	8,670	12,306	20,976	15,984	13,854	29,838	+84.36	+12.58	+42.25
34	森都心プラザ前	3,456	2,628	6,084	5,412	1,596	7,008	+56.60	△ 39.27	+15.19
35	熊本駅新幹線口（西口）	8,436	11,244	19,680	10,020	9,096	19,116	+18.78	△ 19.10	△ 2.87
36	熊本駅白川口（東口）	22,224	23,448	45,672	28,128	23,400	51,528	+26.57	△ 0.20	+12.82
37	アミュプラザ正面入口前	12,864	9,720	22,584	19,128	19,572	38,700	+48.69	+101.36	+71.36
小計		55,650	59,346	114,996	78,672	67,518	146,190	+41.37	+13.77	+27.13

### ②健軍地区（調査地点38～39）

No.	調査地点	令和5年度（人）			令和6年度（人）			対前年度比増減率（%）		
		平日	休日	合計	平日	休日	合計	平日	休日	合計
38	小粥時計店前	3,432	3,096	6,528	5,868	3,120	8,988	+70.98	+0.78	+37.68
39	西里生花店前	4,116	3,564	7,680	5,256	3,648	8,904	+27.70	+2.36	+15.94
小計		7,548	6,660	14,208	11,124	6,768	17,892	+47.38	+1.62	+25.93

### ③子飼地区（調査地点40～41）

No.	調査地点	令和5年度（人）			令和6年度（人）			対前年度比増減率（%）		
		平日	休日	合計	平日	休日	合計	平日	休日	合計
40	子飼商店街スクランブル交差点側入口	2,976	2,736	5,712	3,060	1,944	5,004	+2.82	△ 28.95	△ 12.39
41	石井商店前	1,536	1,776	3,312	1,764	1,332	3,096	+14.84	△ 25.00	△ 6.52
小計		4,512	4,512	9,024	4,824	3,276	8,100	+6.91	△ 27.39	△ 10.24

### ④水前寺地区（調査地点42～43）

No.	調査地点	令和5年度（人）			令和6年度（人）			対前年度比増減率（%）		
		平日	休日	合計	平日	休日	合計	平日	休日	合計
42	スズヤ時計店横	1,116	1,488	2,604	1,692	1,296	2,988	+51.61	△ 12.90	+14.75
43	すえふじ医院前	1,296	1,572	2,868	1,740	744	2,484	+34.26	△ 52.67	△ 13.39
小計		2,412	3,060	5,472	3,432	2,040	5,472	+42.29	△ 33.33	+0.00

⑤武蔵ヶ丘地区（調査地点44～45）

No.	調査地点	令和5年度（人）			令和6年度（人）			対前年度比増減率（％）		
		平日	休日	合計	平日	休日	合計	平日	休日	合計
44	肥後銀行楠支店前	984	1,668	2,652	1,392	876	2,268	+41.46	△ 47.48	△ 14.48
45	ムサシプラザ前	1,116	1,632	2,748	1,536	636	2,172	+37.63	△ 61.03	△ 20.96
	小計	2,100	3,300	5,400	2,928	1,512	4,440	+39.43	△ 54.18	△ 17.78

4. 各地点の調査結果と令和5年度調査結果との比較

No.	町名(通名)	調査地点	令和5年度 (単位:人)			令和6年度 (単位:人)			前年度比較					
			平日	休日	合計	平日	休日	合計	平日		休日		合計	
									増減人数	増減率	増減人数	増減率	増減人数	増減率
1	桜町	ドーミーイン熊本前	1,314	1,098	2,412	1,560	1,266	2,826	+246	+18.72 %	+168	+15.30 %	+414	+17.16 %
2	桜町	NBF熊本ビル前	4,200	3,888	8,088	4,452	3,336	7,788	+252	+6.00 %	△ 552	△ 14.20 %	△ 300	△ 3.71 %
3	桜町	桜橋桜町側	1,776	2,004	3,780	2,400	1,146	3,546	+624	+35.14 %	△ 858	△ 42.81 %	△ 234	△ 6.19 %
4	桜町	市民会館南側	4,194	5,952	10,146	3,228	3,576	6,804	△ 966	△ 23.03 %	△ 2,376	△ 39.92 %	△ 3,342	△ 32.94 %
5	桜町	長堀通り桜町側	3,828	5,676	9,504	4,092	2,592	6,684	+264	+6.90 %	△ 3,084	△ 54.33 %	△ 2,820	△ 29.67 %
6	西銀座通り	熊本銀行花畑支店前(スクランブル交差点)	3,966	3,414	7,380	4,056	2,178	6,234	+90	+2.27 %	△ 1,236	△ 36.20 %	△ 1,146	△ 15.53 %
7	桜町	サクラマチクマモト～花畑広場	10,170	14,568	24,738	14,418	8,358	22,776	+4,248	+41.77 %	△ 6,210	△ 42.63 %	△ 1,962	△ 7.93 %
8	新市街	花畑広場～新市街(スクランブル交差点)	14,412	23,802	38,214	20,592	20,892	41,484	+6,180	+42.88 %	△ 2,910	△ 12.23 %	+3,270	+8.56 %
9	新市街	辛島公園地下駐車場連絡通路	3,336	2,208	5,544	2,304	6,660	8,964	△ 1,032	△ 30.94 %	+4,452	+201.63 %	+3,420	+61.69 %
10	新市街	REF Kumamoto前	17,988	29,226	47,214	19,308	25,860	45,168	+1,320	+7.34 %	△ 3,366	△ 11.52 %	△ 2,046	△ 4.33 %
11	シャワー通り	新市街郵便局前	3,756	4,068	7,824	4,992	3,840	8,832	+1,236	+32.91 %	△ 228	△ 5.60 %	+1,008	+12.88 %
12	ワシントン通り	双栄ビル前	4,224	5,112	9,336	3,864	3,780	7,644	△ 360	△ 8.52 %	△ 1,332	△ 26.06 %	△ 1,692	△ 18.12 %
13	プールのスコート	モアーズIIビル前	2,388	2,232	4,620	2,196	1,080	3,276	△ 192	△ 8.04 %	△ 1,152	△ 51.61 %	△ 1,344	△ 29.09 %
14	桜町	福岡銀行熊本営業部前	4,362	4,758	9,120	5,760	3,534	9,294	+1,398	+32.05 %	△ 1,224	△ 25.73 %	+174	+1.91 %
15	銀座通り	南日本銀行熊本営業部前	5,748	6,336	12,084	5,736	4,068	9,804	△ 12	△ 0.21 %	△ 2,268	△ 35.80 %	△ 2,280	△ 18.87 %
16	城見町通り	南酒店前	5,136	5,244	10,380	5,220	2,700	7,920	+84	+1.64 %	△ 2,544	△ 48.51 %	△ 2,460	△ 23.70 %
17	市庁舎通り	手取本町サムライビル前	4,980	4,824	9,804	6,672	2,544	9,216	+1,692	+33.98 %	△ 2,280	△ 47.26 %	△ 588	△ 6.00 %
18	下 通	カーリーノセカンド前	21,384	27,444	48,828	24,288	32,664	56,952	+2,904	+13.58 %	+5,220	+19.02 %	+8,124	+16.64 %
19	下 通	三国屋前	24,936	32,262	57,198	22,872	32,100	54,972	△ 2,064	△ 8.28 %	△ 162	△ 0.50 %	△ 2,226	△ 3.89 %
20	下 通	COCOSA前	29,892	36,204	66,096	24,312	34,284	58,596	△ 5,580	△ 18.67 %	△ 1,920	△ 5.30 %	△ 7,500	△ 11.35 %
21	下 通	ファインビル前	25,626	30,114	55,740	24,984	31,272	56,256	△ 642	△ 2.51 %	+1,158	+3.85 %	+516	+0.93 %
22	安政町	カーリーノ下通 南側入口横	6,024	8,112	14,136	7,620	6,552	14,172	+1,596	+26.49 %	△ 1,560	△ 19.23 %	+36	+0.25 %
23	下 通	カーリーノ下通 北側入口横	10,824	13,260	24,084	11,940	9,732	21,672	+1,116	+10.31 %	△ 3,528	△ 26.61 %	△ 2,412	△ 10.01 %
24	駕町通り	鶴屋本館西側入口横	9,708	10,764	20,472	10,860	9,000	19,860	+1,152	+11.87 %	△ 1,764	△ 16.39 %	△ 612	△ 2.99 %
25	駕町通り	ハッピービル前	6,300	6,576	12,876	7,752	5,160	12,912	+1,452	+23.05 %	△ 1,416	△ 21.53 %	+36	+0.28 %
26	上 通	びぶれす熊日会館前	21,144	26,946	48,090	20,784	26,478	47,262	△ 360	△ 1.70 %	△ 468	△ 1.74 %	△ 828	△ 1.72 %
27	上 通	長崎書店横	3,588	4,752	8,340	3,552	4,392	7,944	△ 36	△ 1.00 %	△ 360	△ 7.58 %	△ 396	△ 4.75 %
28	上 通	ハヤカフスポーツ前	13,680	15,948	29,628	14,808	16,560	31,368	+1,128	+8.25 %	+612	+3.84 %	+1,740	+5.87 %
29	上 通	坂梨寫真機店前	3,408	3,288	6,696	2,988	3,360	6,348	△ 420	△ 12.32 %	+72	+2.19 %	△ 348	△ 5.20 %
30	上 通	並木坂(園田屋前)	6,024	5,364	11,388	9,696	7,512	17,208	+3,672	+60.96 %	+2,148	+40.04 %	+5,820	+51.11 %
31	水道町	鶴屋本館北側入口横	11,940	14,280	26,220	15,420	11,028	26,448	+3,480	+29.15 %	△ 3,252	△ 22.77 %	+228	+0.87 %
32	水道町	肥後銀行水道町支店前	4,320	4,752	9,072	5,892	3,624	9,516	+1,572	+36.39 %	△ 1,128	△ 23.74 %	+444	+4.89 %
中心部小計(1～32)			294,576	364,476	659,052	318,618	331,128	649,746	+24,042	+8.16 %	△ 33,348	△ 9.15 %	△ 9,306	△ 1.41 %
33	熊本駅周辺	熊本駅白川口(東口)駅前広場	8,670	12,306	20,976	15,984	13,854	29,838	+7,314	+84.36 %	+1,548	12.58 %	+8,862	+42.25 %
34	熊本駅周辺	森都心プラザ前	3,456	2,628	6,084	5,412	1,596	7,008	+1,956	+56.60 %	△ 1,032	△ 39.27 %	+924	+15.19 %
35	熊本駅周辺	熊本駅新幹線口(西口)	8,436	11,244	19,680	10,020	9,096	19,116	+1,584	+18.78 %	△ 2,148	△ 19.10 %	△ 564	△ 2.87 %
36	熊本駅周辺	熊本駅白川口(東口)	22,224	23,448	45,672	28,128	23,400	51,528	+5,904	+26.57 %	△ 48	△ 0.20 %	+5,856	+12.82 %
37	熊本駅周辺	アミュプラザ正面入口前	12,864	9,720	22,584	19,128	19,572	38,700	+6,264	+48.69 %	+9,852	+101.36 %	+16,116	+71.36 %
熊本駅周辺(33～37)			55,650	59,346	114,996	78,672	67,518	146,190	+23,022	+41.37 %	+8,172	+13.77 %	+31,194	+27.13 %
38	健軍商店街	小粥時計店前	3,432	3,096	6,528	5,868	3,120	8,988	+2,436	+70.98 %	+24	+0.78 %	+2,460	+37.68 %
39	健軍商店街	西里生花店前	4,116	3,564	7,680	5,256	3,648	8,904	+1,140	+27.70 %	+84	+2.36 %	+1,224	+15.94 %
40	子飼商店街	子飼商店街スクランブル交差点側入口	2,976	2,736	5,712	3,060	1,944	5,004	+84	+2.82 %	△ 792	△ 28.95 %	△ 708	△ 12.39 %
41	子飼商店街	石井商店前	1,536	1,776	3,312	1,764	1,332	3,096	+228	+14.84 %	△ 444	△ 25.00 %	△ 216	△ 6.52 %
42	水前寺	スズヤ時計店横	1,116	1,488	2,604	1,692	1,296	2,988	+576	+51.61 %	△ 192	△ 12.90 %	+384	+14.75 %
43	水前寺	すえふじ医院前	1,296	1,572	2,868	1,740	744	2,484	+444	+34.26 %	△ 828	△ 52.67 %	△ 384	△ 13.39 %
44	武蔵ヶ丘	肥後銀行楠支店前	984	1,668	2,652	1,392	876	2,268	+408	+41.46 %	△ 792	△ 47.48 %	△ 384	△ 14.48 %
45	武蔵ヶ丘	ムサンプラザ前	1,116	1,632	2,748	1,536	636	2,172	+420	+37.63 %	△ 996	△ 61.03 %	△ 576	△ 20.96 %
周辺部小計(38～45)			16,572	17,532	34,104	22,308	13,596	35,904	+5,736	34.61 %	△ 3,936	△ 22.45 %	+1,800	+5.28 %
合計(1～45)			366,798	441,354	808,152	419,598	412,242	831,840	+52,800	14.39 %	△ 29,112	△ 6.60 %	+23,688	+2.93 %

4. 各地点の調査結果と令和4年度調査結果との比較

No.	町名(通名)	調査地点	令和4年度 (単位:人)			令和5年度 (単位:人)			前年度比較					
			平日	休日	合計	平日	休日	合計	平日		休日		合計	
									増減人数	増減率	増減人数	増減率	増減人数	増減率
1	桜町	ドーミーイン熊本前	1,596	1,416	3,012	1,314	1,098	2,412	△ 282	△ 17.67 %	△ 318	△ 22.46 %	△ 600	△ 19.92 %
2	桜町	NBF熊本ビル前	3,636	3,192	6,828	4,200	3,888	8,088	+564	+15.51 %	+696	+21.80 %	+1,260	+18.45 %
3	桜町	桜橋桜町側	2,316	1,356	3,672	1,776	2,004	3,780	△ 540	△ 23.32 %	+648	+47.79 %	+108	+2.94 %
4	桜町	市民会館南側	3,624	4,572	8,196	4,194	5,952	10,146	+570	+15.73 %	+1,380	+30.18 %	+1,950	+23.79 %
5	桜町	長堀通り桜町側	3,336	3,708	7,044	3,828	5,676	9,504	+492	+14.75 %	+1,968	+53.07 %	+2,460	+34.92 %
6	西銀座通り	熊本銀行花畑支店前(スクランブル交差点)	4,914	4,770	9,684	3,966	3,414	7,380	△ 948	△ 19.29 %	△ 1,356	△ 28.43 %	△ 2,304	△ 23.79 %
7	桜町	サクラマチクマモト～花畑広場	10,356	7,932	18,288	10,170	14,568	24,738	△ 186	△ 1.80 %	+6,636	+83.66 %	+6,450	+35.27 %
8	新市街	花畑広場～新市街(スクランブル交差点)	14,154	21,456	35,610	14,412	23,802	38,214	+258	+1.82 %	+2,346	+10.93 %	+2,604	+7.31 %
9	新市街	辛島公園地下駐車場連絡通路	1,440	1,500	2,940	3,336	2,208	5,544	+1,896	+131.67 %	+708	+47.20 %	+2,604	+88.57 %
10	新市街	つかさ新市街店前	16,008	19,536	35,544	17,988	29,226	47,214	+1,980	+12.37 %	+9,690	+49.60 %	+11,670	+32.83 %
11	シャワー通り	新市街郵便局前	3,480	3,576	7,056	3,756	4,068	7,824	+276	+7.93 %	+492	+13.76 %	+768	+10.88 %
12	ワシントン通り	双栄ビル前	3,252	4,140	7,392	4,224	5,112	9,336	+972	+29.89 %	+972	+23.48 %	+1,944	+26.30 %
13	プールスコート	モアーズIIビル前	2,484	1,668	4,152	2,388	2,232	4,620	△ 96	△ 3.86 %	+564	+33.81 %	+468	+11.27 %
14	桜町	福岡銀行熊本営業部前	5,718	4,848	10,566	4,362	4,758	9,120	△ 1,356	△ 23.71 %	△ 90	△ 1.86 %	△ 1,446	△ 13.69 %
15	銀座通り	南日本銀行熊本営業部前	6,732	5,928	12,660	5,748	6,336	12,084	△ 984	△ 14.62 %	+408	+6.88 %	△ 576	△ 4.55 %
16	城見町通り	南酒店前	6,432	4,572	11,004	5,136	5,244	10,380	△ 1,296	△ 20.15 %	+672	+14.70 %	△ 624	△ 5.67 %
17	市庁舎通り	手取本町サムライビル前	7,728	3,936	11,664	4,980	4,824	9,804	△ 2,748	△ 35.56 %	+888	+22.56 %	△ 1,860	△ 15.95 %
18	下 通	カリノセカンド前	19,764	22,896	42,660	21,384	27,444	48,828	+1,620	+8.20 %	+4,548	+19.86 %	+6,168	+14.46 %
19	下 通	三国屋前	21,078	28,836	49,914	24,936	32,262	57,198	+3,858	+18.30 %	+3,426	+11.88 %	+7,284	+14.59 %
20	下 通	COCOSA前	22,056	30,120	52,176	29,892	36,204	66,096	+7,836	+35.53 %	+6,084	+20.20 %	+13,920	+26.68 %
21	下 通	ファインビル前	22,302	26,784	49,086	25,626	30,114	55,740	+3,324	+14.90 %	+3,330	+12.43 %	+6,654	+13.56 %
22	安政町	カリノ下通 南側入口横	7,092	7,032	14,124	6,024	8,112	14,136	△ 1,068	△ 15.06 %	+1,080	+15.36 %	+12	+0.08 %
23	下 通	カリノ下通 北側入口横	13,404	11,052	24,456	10,824	13,260	24,084	△ 2,580	△ 19.25 %	+2,208	+19.98 %	△ 372	△ 1.52 %
24	駕町通り	鶴屋本館西側入口横	10,356	9,264	19,620	9,708	10,764	20,472	△ 648	△ 6.26 %	+1,500	+16.19 %	+852	+4.34 %
25	駕町通り	ハッピービル前	6,588	5,892	12,480	6,300	6,576	12,876	△ 288	△ 4.37 %	+684	+11.61 %	+396	+3.17 %
26	上 通	びぶれず熊日会館前	20,244	24,222	44,466	21,144	26,946	48,090	+900	+4.45 %	+2,724	+11.25 %	+3,624	+8.15 %
27	上 通	長崎書店横	2,916	3,660	6,576	3,588	4,752	8,340	+672	+23.05 %	+1,092	+29.84 %	+1,764	+26.82 %
28	上 通	ハヤカワスポーツ前	13,704	15,768	29,472	13,680	15,948	29,628	△ 24	△ 0.18 %	+180	+1.14 %	+156	+0.53 %
29	上 通	坂梨寫真機店前	3,000	2,700	5,700	3,408	3,288	6,696	+408	+13.60 %	+588	+21.78 %	+996	+17.47 %
30	上 通	並木坂(園田屋前)	9,000	7,560	16,560	6,024	5,364	11,388	△ 2,976	△ 33.07 %	△ 2,196	△ 29.05 %	△ 5,172	△ 31.23 %
31	水道町	鶴屋本館北側入口横	13,296	10,536	23,832	11,940	14,280	26,220	△ 1,356	△ 10.20 %	+3,744	+35.54 %	+2,388	+10.02 %
32	水道町	肥後銀行水道町支店前	5,400	3,804	9,204	4,320	4,752	9,072	△ 1,080	△ 20.00 %	+948	+24.92 %	△ 132	△ 1.43 %
中心部小計(1～32)			287,406	308,232	595,638	294,576	364,476	659,052	+7,170	+2.49 %	+56,244	+18.25 %	+63,414	+10.65 %
33	熊本駅周辺	熊本駅白川口(東口)駅前広場	15,522	14,010	29,532	8,670	12,306	20,976	△ 6,852	△ 44.14 %	△ 1,704	△ 12.16 %	△ 8,556	△ 28.97 %
34	熊本駅周辺	森都心プラザ前	4,776	1,608	6,384	3,456	2,628	6,084	△ 1,320	△ 27.64 %	+1,020	+63.43 %	△ 300	△ 4.70 %
35	熊本駅周辺	熊本駅新幹線口(西口)	9,108	9,384	18,492	8,436	11,244	19,680	△ 672	△ 7.38 %	+1,860	+19.82 %	+1,188	+6.42 %
36	熊本駅周辺	熊本駅白川口(東口)	20,364	25,320	45,684	22,224	23,448	45,672	+1,860	+9.13 %	△ 1,872	△ 7.39 %	△ 12	△ 0.03 %
37	熊本駅周辺	アミュプラザ正面入口前	14,844	18,504	33,348	12,864	9,720	22,584	△ 1,980	△ 13.34 %	△ 8,784	△ 47.47 %	△ 10,764	△ 32.28 %
38	健軍商店街	小粥時計店前	5,472	4,188	9,660	3,432	3,096	6,528	△ 2,040	△ 37.28 %	△ 1,092	△ 26.07 %	△ 3,132	△ 32.42 %
39	健軍商店街	西里生花店前	5,652	5,520	11,172	4,116	3,564	7,680	△ 1,536	△ 27.18 %	△ 1,956	△ 35.43 %	△ 3,492	△ 31.26 %
40	子飼商店街	子飼商店街スクランブル交差点側入口	3,420	2,328	5,748	2,976	2,736	5,712	△ 444	△ 12.98 %	+408	+17.53 %	△ 36	△ 0.63 %
41	子飼商店街	石井商店前	2,244	1,524	3,768	1,536	1,776	3,312	△ 708	△ 31.55 %	+252	+16.54 %	△ 456	△ 12.10 %
42	水前寺	スズヤ時計店横	1,608	1,848	3,456	1,116	1,488	2,604	△ 492	△ 30.60 %	△ 360	△ 19.48 %	△ 852	△ 24.65 %
43	水前寺	すえふじ医院前	2,472	1,368	3,840	1,296	1,572	2,868	△ 1,176	△ 47.57 %	+204	+14.91 %	△ 972	△ 25.31 %
44	武蔵ヶ丘	肥後銀行楠支店前	840	984	1,824	984	1,668	2,652	+144	+17.14 %	+684	+69.51 %	+828	+45.39 %
45	武蔵ヶ丘	ムサンプラザ前	2,112	1,152	3,264	1,116	1,632	2,748	△ 996	△ 47.16 %	+480	+41.67 %	△ 516	△ 15.81 %
周辺部小計(33～45)			88,434	87,738	176,172	72,222	76,878	149,100	△ 16,212	△ 18.33 %	△ 10,860	△ 12.38 %	△ 27,072	△ 15.37 %
合計(1～45)			375,840	395,970	771,810	366,798	441,354	808,152	△ 9,042	△ 2.41 %	+45,384	+11.46 %	+36,342	+4.71 %

4. 各地点の調査結果と令和3年度調査結果との比較

No.	町名(通名)	調査地点	令和3年度 (単位:人)			令和4年度 (単位:人)			前年度比較					
			平日	日曜	合計	平日	日曜	合計	平日		日曜		合計	
									増減人数	増減率	増減人数	増減率	増減人数	増減率
1	桜町	ドーミーイン熊本前	2,088	1,260	3,348	1,596	1,416	3,012	△ 492	△ 23.56 %	+156	12.38 %	△ 336	△ 10.04 %
2	桜町	NBF熊本ビル前	3,492	3,948	7,440	3,636	3,192	6,828	+144	4.12 %	△ 756	△ 19.15 %	△ 612	△ 8.23 %
3	桜町	桜橋桜町側	2,016	1,308	3,324	2,316	1,356	3,672	+300	14.88 %	+48	3.67 %	+348	10.47 %
4	桜町	市民会館南側	3,876	3,132	7,008	3,624	4,572	8,196	△ 252	△ 6.50 %	+1,440	45.98 %	+1,188	16.95 %
5	桜町	長堀通り桜町側	2,976	2,436	5,412	3,336	3,708	7,044	+360	12.10 %	+1,272	52.22 %	+1,632	30.16 %
6	西銀座通り	熊本銀行花畑支店前(スクランブル交差点)	3,300	2,952	6,252	4,914	4,770	9,684	+1,614	48.91 %	+1,818	61.59 %	+3,432	54.89 %
7	桜町	サクラマチクマモト～花畑広場	9,552	9,384	18,936	10,356	7,932	18,288	+804	8.42 %	△ 1,452	△ 15.47 %	△ 648	△ 3.42 %
8	新市街	花畑広場～新市街(スクランブル交差点)	12,960	14,580	27,540	14,154	21,456	35,610	+1,194	9.21 %	+6,876	47.16 %	+8,070	29.30 %
9	新市街	辛島公園地下駐車場連絡通路	780	528	1,308	1,440	1,500	2,940	+660	84.62 %	+972	184.09 %	+1,632	124.77 %
10	新市街	つかさ新市街店前	14,364	16,668	31,032	16,008	19,536	35,544	+1,644	11.45 %	+2,868	17.21 %	+4,512	14.54 %
11	シャワー通り	新市街郵便局前	5,328	3,720	9,048	3,480	3,576	7,056	△ 1,848	△ 34.68 %	△ 144	△ 3.87 %	△ 1,992	△ 22.02 %
12	ワシントン通り	双栄ビル前	4,428	3,264	7,692	3,252	4,140	7,392	△ 1,176	△ 26.56 %	+876	26.84 %	△ 300	△ 3.90 %
13	ブルースコート	モアーズIIビル前	2,364	2,052	4,416	2,484	1,668	4,152	+120	5.08 %	△ 384	△ 18.71 %	△ 264	△ 5.98 %
14	桜町	福岡銀行熊本営業部前	5,028	3,492	8,520	5,718	4,848	10,566	+690	13.72 %	+1,356	38.83 %	+2,046	24.01 %
15	銀座通り	南日本銀行熊本営業部前	8,148	4,392	12,540	6,732	5,928	12,660	△ 1,416	△ 17.38 %	+1,536	34.97 %	+120	0.96 %
16	城見町通り	南酒店前	6,096	4,764	10,860	6,432	4,572	11,004	+336	5.51 %	△ 192	△ 4.03 %	+144	1.33 %
17	市庁舎通り	手取本町サムライビル前	5,424	3,672	9,096	7,728	3,936	11,664	+2,304	42.48 %	+264	7.19 %	+2,568	28.23 %
18	下 通	カリノセカンド前	21,432	27,312	48,744	19,764	22,896	42,660	△ 1,668	△ 7.78 %	△ 4,416	△ 16.17 %	△ 6,084	△ 12.48 %
19	下 通	三国屋前	20,838	26,310	47,148	21,078	28,836	49,914	+240	1.15 %	+2,526	9.60 %	+2,766	5.87 %
20	下 通	COCOSA前	22,644	30,180	52,824	22,056	30,120	52,176	△ 588	△ 2.60 %	△ 60	△ 0.20 %	△ 648	△ 1.23 %
21	下 通	ファインビル前	20,166	26,292	46,458	22,302	26,784	49,086	+2,136	10.59 %	+492	1.87 %	+2,628	5.66 %
22	安政町	カリノ下通 南側入口横	7,308	7,320	14,628	7,092	7,032	14,124	△ 216	△ 2.96 %	△ 288	△ 3.93 %	△ 504	△ 3.45 %
23	下 通	カリノ下通 北側入口横	12,072	11,160	23,232	13,404	11,052	24,456	+1,332	11.03 %	△ 108	△ 0.97 %	+1,224	5.27 %
24	駕町通り	鶴屋本館西側入口横	5,016	4,368	9,384	10,356	9,264	19,620	+5,340	106.46 %	+4,896	112.09 %	+10,236	109.08 %
25	駕町通り	ハッピービル前	6,624	5,940	12,564	6,588	5,892	12,480	△ 36	△ 0.54 %	△ 48	△ 0.81 %	△ 84	△ 0.67 %
26	上 通	びぶれず熊日会館前	19,182	24,228	43,410	20,244	24,222	44,466	+1,062	5.54 %	△ 6	△ 0.02 %	+1,056	2.43 %
27	上 通	長崎書店横	2,628	2,232	4,860	2,916	3,660	6,576	+288	10.96 %	+1,428	63.98 %	+1,716	35.31 %
28	上 通	ハヤカワスポーツ前	16,644	18,864	35,508	13,704	15,768	29,472	△ 2,940	△ 17.66 %	△ 3,096	△ 16.41 %	△ 6,036	△ 17.00 %
29	上 通	坂梨寫真機店前	3,936	3,348	7,284	3,000	2,700	5,700	△ 936	△ 23.78 %	△ 648	△ 19.35 %	△ 1,584	△ 21.75 %
30	上 通	並木坂(園田屋前)	10,080	8,544	18,624	9,000	7,560	16,560	△ 1,080	△ 10.71 %	△ 984	△ 11.52 %	△ 2,064	△ 11.08 %
31	水道町	鶴屋本館北側入口横	12,780	10,404	23,184	13,296	10,536	23,832	+516	4.04 %	+132	1.27 %	+648	2.80 %
32	水道町	肥後銀行水道町支店前	4,476	2,772	7,248	5,400	3,804	9,204	+924	20.64 %	+1,032	37.23 %	+1,956	26.99 %
中心部小計(1～32)			278,046	290,826	568,872	287,406	308,232	595,638	+9,360	3.37 %	+17,406	5.99 %	+26,766	4.71 %
33	熊本駅周辺	熊本駅白川口(東口)駅前広場	14,946	20,100	35,046	15,522	14,010	29,532	+576	3.85 %	△ 6,090	△ 30.30 %	△ 5,514	△ 15.73 %
34	熊本駅周辺	森都心プラザ前	5,964	4,236	10,200	4,776	1,608	6,384	△ 1,188	△ 19.92 %	△ 2,628	△ 62.04 %	△ 3,816	△ 37.41 %
35	熊本駅周辺	熊本駅新幹線口(西口)	8,124	9,576	17,700	9,108	9,384	18,492	+984	12.11 %	△ 192	△ 2.01 %	+792	4.47 %
36	熊本駅周辺	熊本駅白川口(東口)	19,320	22,848	42,168	20,364	25,320	45,684	+1,044	5.40 %	+2,472	10.82 %	+3,516	8.34 %
37	熊本駅周辺	アミュプラザ正面入口前	6,540	8,580	15,120	14,844	18,504	33,348	+8,304	126.97 %	+9,924	115.66 %	+18,228	120.56 %
38	健軍商店街	小粥時計店前	4,800	3,612	8,412	5,472	4,188	9,660	+672	14.00 %	+576	15.95 %	+1,248	14.84 %
39	健軍商店街	西里生花店前	5,172	3,756	8,928	5,652	5,520	11,172	+480	9.28 %	+1,764	46.96 %	+2,244	25.13 %
40	子飼商店街	子飼商店街スクランブル交差点側入口	2,820	1,680	4,500	3,420	2,328	5,748	+600	21.28 %	+648	38.57 %	+1,248	27.73 %
41	子飼商店街	石井食料品店前	1,644	1,656	3,300	2,244	1,524	3,768	+600	36.50 %	△ 132	△ 7.97 %	+468	14.18 %
42	水前寺	スズヤ時計店横	1,128	912	2,040	1,608	1,848	3,456	+480	42.55 %	+936	102.63 %	+1,416	69.41 %
43	水前寺	すえふじ医院前	1,680	1,008	2,688	2,472	1,368	3,840	+792	47.14 %	+360	35.71 %	+1,152	42.86 %
44	武蔵ヶ丘	肥後銀行楠支店前	1,032	1,092	2,124	840	984	1,824	△ 192	△ 18.60 %	△ 108	△ 9.89 %	△ 300	△ 14.12 %
45	武蔵ヶ丘	ムサンプラザ前	1,236	1,104	2,340	2,112	1,152	3,264	+876	70.87 %	+48	4.35 %	+924	39.49 %
周辺部小計(33～45)			74,406	80,160	154,566	88,434	87,738	176,172	+14,028	18.85 %	+7,578	9.45 %	+21,606	13.98 %
合計(1～45)			352,452	370,986	723,438	375,840	395,970	771,810	+23,388	6.64 %	+24,984	6.73 %	+48,372	6.69 %



4. 各地点の調査結果と令和2年度調査結果との比較

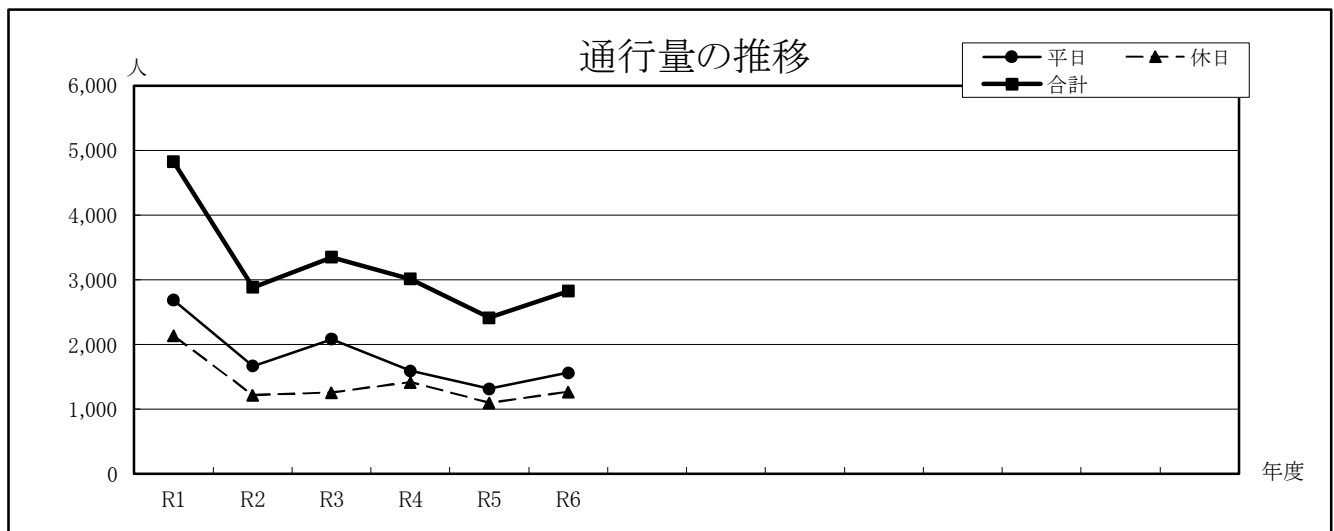
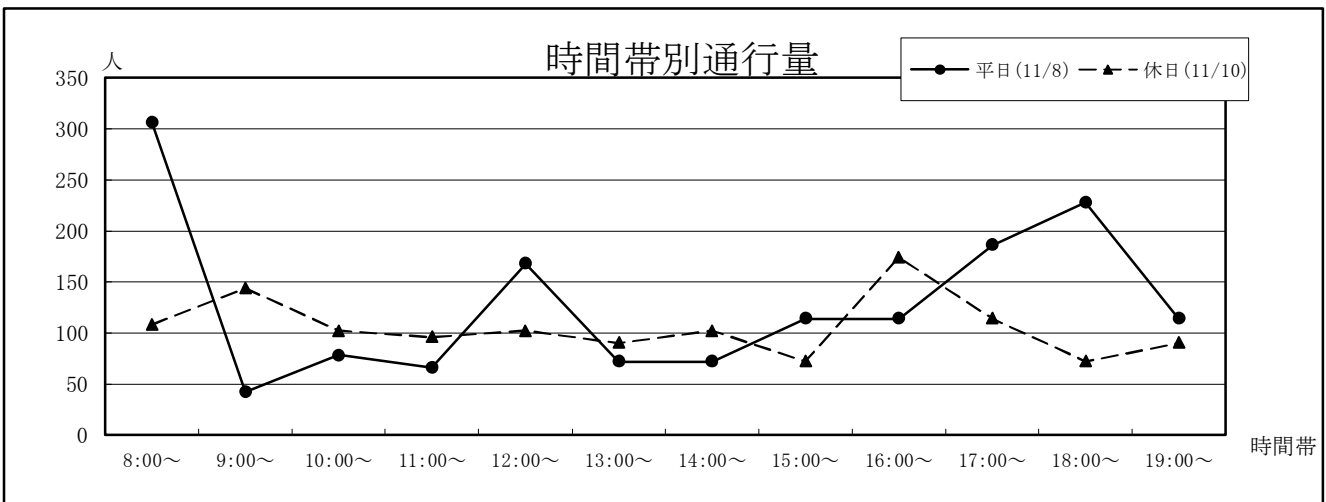
No.	町名(通名)	調査地点	令和2年度 (単位:人)			令和3年度 (単位:人)			前年度比較					
			平日	日曜	合計	平日	日曜	合計	平日		日曜		合計	
									増減人数	増減率	増減人数	増減率	増減人数	増減率
1	桜町	ドーミーイン熊本前	1,668	1,218	2,886	2,088	1,260	3,348	+420	25.18 %	+42	3.45 %	+462	16.01 %
2	桜町	NBF熊本ビル前	2,700	2,592	5,292	3,492	3,948	7,440	+792	29.33 %	+1,356	52.31 %	+2,148	40.59 %
3	桜町	桜橋桜町側	1,782	1,506	3,288	2,016	1,308	3,324	+234	13.13 %	△ 198	△ 13.15 %	+36	1.09 %
4	桜町	市民会館南側	2,208	3,600	5,808	3,876	3,132	7,008	+1,668	75.54 %	△ 468	△ 13.00 %	+1,200	20.66 %
5	桜町	長堀通り桜町側	2,028	2,232	4,260	2,976	2,436	5,412	+948	46.75 %	+204	9.14 %	+1,152	27.04 %
6	西銀座通り	熊本銀行花畑支店前(スクランブル交差点)	3,318	2,946	6,264	3,300	2,952	6,252	△ 18	△ 0.54 %	+6	0.20 %	△ 12	△ 0.19 %
7	桜町	サクラマチクマモト～花畑広場	6,834	4,188	11,022	9,552	9,384	18,936	+2,718	39.77 %	+5,196	124.07 %	+7,914	71.80 %
8	新市街	花畑広場～新市街(スクランブル交差点)	9,486	13,104	22,590	12,960	14,580	27,540	+3,474	36.62 %	+1,476	11.26 %	+4,950	21.91 %
9	新市街	辛島公園地下駐車場連絡通路	2,436	2,208	4,644	780	528	1,308	△ 1,656	△ 67.98 %	△ 1,680	△ 76.09 %	△ 3,336	△ 71.83 %
10	新市街	つかさ新市街店前	12,540	15,456	27,996	14,364	16,668	31,032	+1,824	14.55 %	+1,212	7.84 %	+3,036	10.84 %
11	シャワー通り	新市街郵便局前	4,512	3,516	8,028	5,328	3,720	9,048	+816	18.09 %	+204	5.80 %	+1,020	12.71 %
12	ワシントン通り	双栄ビル前	3,156	2,436	5,592	4,428	3,264	7,692	+1,272	40.30 %	+828	33.99 %	+2,100	37.55 %
13	ブルースコート	モアーズIIビル前	2,520	2,064	4,584	2,364	2,052	4,416	△ 156	△ 6.19 %	△ 12	△ 0.58 %	△ 168	△ 3.66 %
14	桜町	福岡銀行熊本営業部前	4,788	3,072	7,860	5,028	3,492	8,520	+240	5.01 %	+420	13.67 %	+660	8.40 %
15	銀座通り	南日本銀行熊本営業部前	5,748	3,552	9,300	8,148	4,392	12,540	+2,400	41.75 %	+840	23.65 %	+3,240	34.84 %
16	城見町通り	南酒店前	5,448	4,440	9,888	6,096	4,764	10,860	+648	11.89 %	+324	7.30 %	+972	9.83 %
17	市庁舎通り	SAMURAIビル前	5,532	3,324	8,856	5,424	3,672	9,096	△ 108	△ 1.95 %	+348	10.47 %	+240	2.71 %
18	下 通	カリノセカンド前	18,120	20,676	38,796	21,432	27,312	48,744	+3,312	18.28 %	+6,636	32.10 %	+9,948	25.64 %
19	下 通	三国屋前	18,930	25,566	44,496	20,838	26,310	47,148	+1,908	10.08 %	+744	2.91 %	+2,652	5.96 %
20	下 通	COCOSA前	21,036	29,292	50,328	22,644	30,180	52,824	+1,608	7.64 %	+888	3.03 %	+2,496	4.96 %
21	下 通	ファインビル前	19,950	26,904	46,854	20,166	26,292	46,458	+216	1.08 %	△ 612	△ 2.27 %	△ 396	△ 0.85 %
22	安政町	カリノ下通 南側入口横	6,804	6,348	13,152	7,308	7,320	14,628	+504	7.41 %	+972	15.31 %	+1,476	11.22 %
23	下 通	カリノ下通 北側入口横	11,064	12,480	23,544	12,072	11,160	23,232	+1,008	9.11 %	△ 1,320	△ 10.58 %	△ 312	△ 1.33 %
24	駕町通り	鶴屋本館西側入口横	9,420	10,044	19,464	5,016	4,368	9,384	△ 4,404	△ 46.75 %	△ 5,676	△ 56.51 %	△ 10,080	△ 51.79 %
25	駕町通り	ハッピービル前	5,460	4,992	10,452	6,624	5,940	12,564	+1,164	21.32 %	+948	18.99 %	+2,112	20.21 %
26	上 通	びぶれず熊日会館前	17,790	25,608	43,398	19,182	24,228	43,410	+1,392	7.82 %	△ 1,380	△ 5.39 %	+12	0.03 %
27	上 通	長崎書店横	2,280	2,904	5,184	2,628	2,232	4,860	+348	15.26 %	△ 672	△ 23.14 %	△ 324	△ 6.25 %
28	上 通	ハヤカワスポーツ前	14,964	16,344	31,308	16,644	18,864	35,508	+1,680	11.23 %	+2,520	15.42 %	+4,200	13.42 %
29	上 通	坂梨寫真機店前	3,264	2,280	5,544	3,936	3,348	7,284	+672	20.59 %	+1,068	46.84 %	+1,740	31.39 %
30	上 通	並木坂(園田屋前)	9,108	8,376	17,484	10,080	8,544	18,624	+972	10.67 %	+168	2.01 %	+1,140	6.52 %
31	水道町	鶴屋本館北側入口横	10,464	10,860	21,324	12,780	10,404	23,184	+2,316	22.13 %	△ 456	△ 4.20 %	+1,860	8.72 %
32	水道町	肥後銀行水道町支店前	5,040	3,600	8,640	4,476	2,772	7,248	△ 564	△ 11.19 %	△ 828	△ 23.00 %	△ 1,392	△ 16.11 %
中心部小計(1～32)			250,398	277,728	528,126	278,046	290,826	568,872	+27,648	11.04 %	+13,098	4.72 %	+40,746	7.72 %
33	熊本駅周辺	熊本駅前広場東口出口	10,362	8,856	19,218	14,946	20,100	35,046	+4,584	44.24 %	+11,244	126.96 %	+15,828	82.36 %
34	熊本駅周辺	森都心プラザ前	3,780	2,916	6,696	5,964	4,236	10,200	+2,184	57.78 %	+1,320	45.27 %	+3,504	52.33 %
35	熊本駅周辺	熊本駅西口(新幹線口)出口	7,632	8,136	15,768	8,124	9,576	17,700	+492	6.45 %	+1,440	17.70 %	+1,932	12.25 %
36	熊本駅周辺	熊本駅東口出口	16,104	14,076	30,180	19,320	22,848	42,168	+3,216	19.97 %	+8,772	62.32 %	+11,988	39.72 %
37	熊本駅周辺	アミュプラザくまもと前				6,540	8,580	15,120						
38	健軍商店街	小粥時計店前	3,840	3,372	7,212	4,800	3,612	8,412	+960	25.00 %	+240	7.12 %	+1,200	16.64 %
39	健軍商店街	西里生花店前	3,888	3,204	7,092	5,172	3,756	8,928	+1,284	33.02 %	+552	17.23 %	+1,836	25.89 %
40	子飼商店街	子飼商店街スクランブル交差点側入口	2,748	2,088	4,836	2,820	1,680	4,500	+72	2.62 %	△ 408	△ 19.54 %	△ 336	△ 6.95 %
41	子飼商店街	石井食料品店前	1,620	1,596	3,216	1,644	1,656	3,300	+24	1.48 %	+60	3.76 %	+84	2.61 %
42	水前寺	スズヤ時計店横	852	588	1,440	1,128	912	2,040	+276	32.39 %	+324	55.10 %	+600	41.67 %
43	水前寺	すえふじ医院前	780	528	1,308	1,680	1,008	2,688	+900	115.38 %	+480	90.91 %	+1,380	105.50 %
44	武蔵ヶ丘	肥後銀行楠支店前	624	480	1,104	1,032	1,092	2,124	+408	65.38 %	+612	127.50 %	+1,020	92.39 %
45	武蔵ヶ丘	ムサンプラザ前	588	996	1,584	1,236	1,104	2,340	+648	110.20 %	+108	10.84 %	+756	47.73 %
周辺部小計(33～45)			52,818	46,836	99,654	74,406	80,160	154,566	+21,588	40.87 %	+33,324	71.15 %	+54,912	55.10 %
合計(1～45)			303,216	324,564	627,780	352,452	370,986	723,438	+49,236	16.24 %	+46,422	14.30 %	+95,658	15.24 %

# 5. 各調査地点の通行量詳細

## 1 ドーミーイン熊本前〔桜町〕

①練兵町	平日(11/8)			休日(11/10)			計
	1→2	2→1	平日小計	1→2	2→1	休日小計	
②桜町							
8:00~	66	240	306	60	48	108	414
9:00~	18	24	42	120	24	144	186
10:00~	30	48	78	36	66	102	180
11:00~	36	30	66	36	60	96	162
12:00~	90	78	168	72	30	102	270
13:00~	48	24	72	42	48	90	162
14:00~	18	54	72	72	30	102	174
15:00~	72	42	114	48	24	72	186
16:00~	54	60	114	48	126	174	288
17:00~	114	72	186	36	78	114	300
18:00~	72	156	228	54	18	72	300
19:00~	54	60	114	30	60	90	204
合計	672	888	1,560	654	612	1,266	2,826

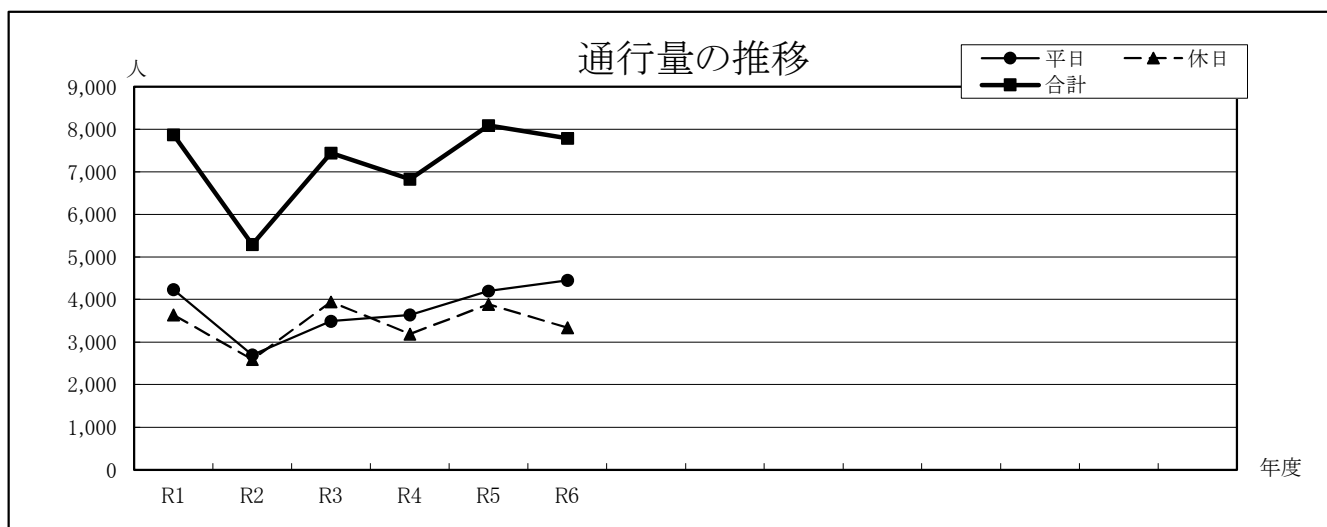
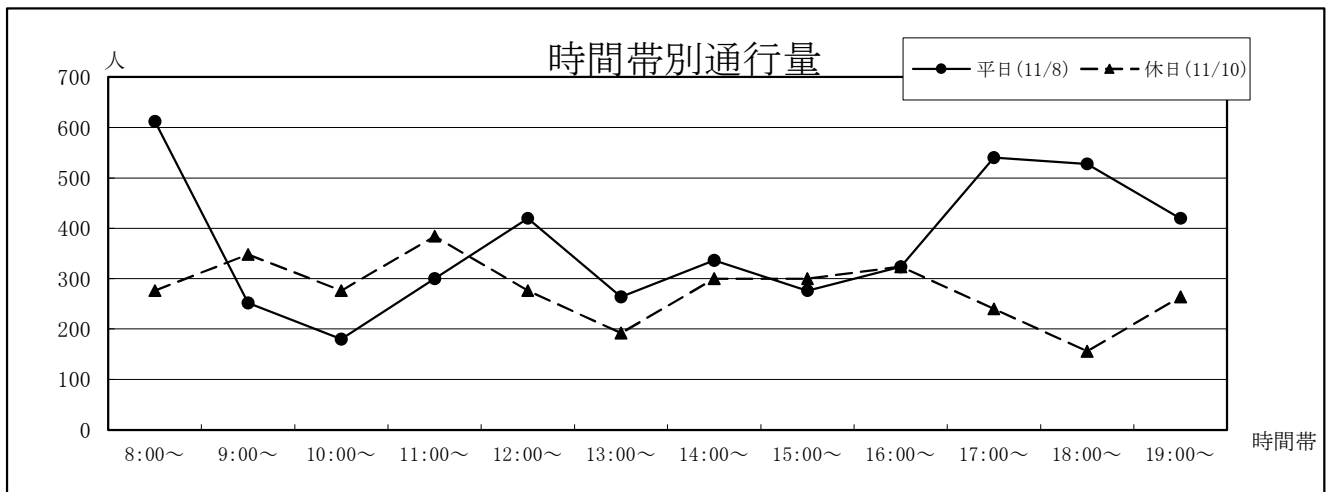
年	平日	休日	合計	今回調査/前回調査	休日調査/平日調査
R1	2,688	2,136	4,824	-	79.46%
R2	1,668	1,218	2,886	59.83%	73.02%
R3	2,088	1,260	3,348	116.01%	60.34%
R4	1,596	1,416	3,012	89.96%	88.72%
R5	1,314	1,098	2,412	80.08%	83.56%
R6	1,560	1,266	2,826	117.16%	81.15%



## 2 NBF熊本ビル前〔桜町〕

①西辛島町	平日(11/8)			休日(11/10)			計
	1→2	2→1	平日小計	1→2	2→1	休日小計	
②桜町							
8:00~	312	300	612	156	120	276	888
9:00~	108	144	252	264	84	348	600
10:00~	120	60	180	144	132	276	456
11:00~	108	192	300	240	144	384	684
12:00~	180	240	420	120	156	276	696
13:00~	96	168	264	72	120	192	456
14:00~	156	180	336	192	108	300	636
15:00~	72	204	276	132	168	300	576
16:00~	180	144	324	144	180	324	648
17:00~	288	252	540	84	156	240	780
18:00~	204	324	528	84	72	156	684
19:00~	144	276	420	108	156	264	684
合計	1,968	2,484	4,452	1,740	1,596	3,336	7,788

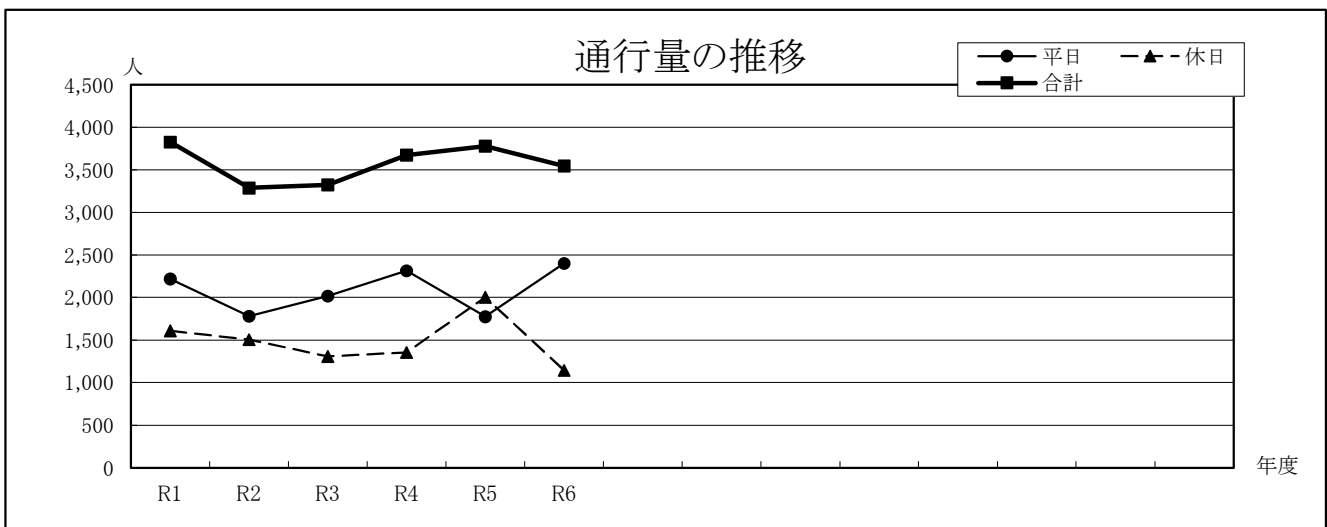
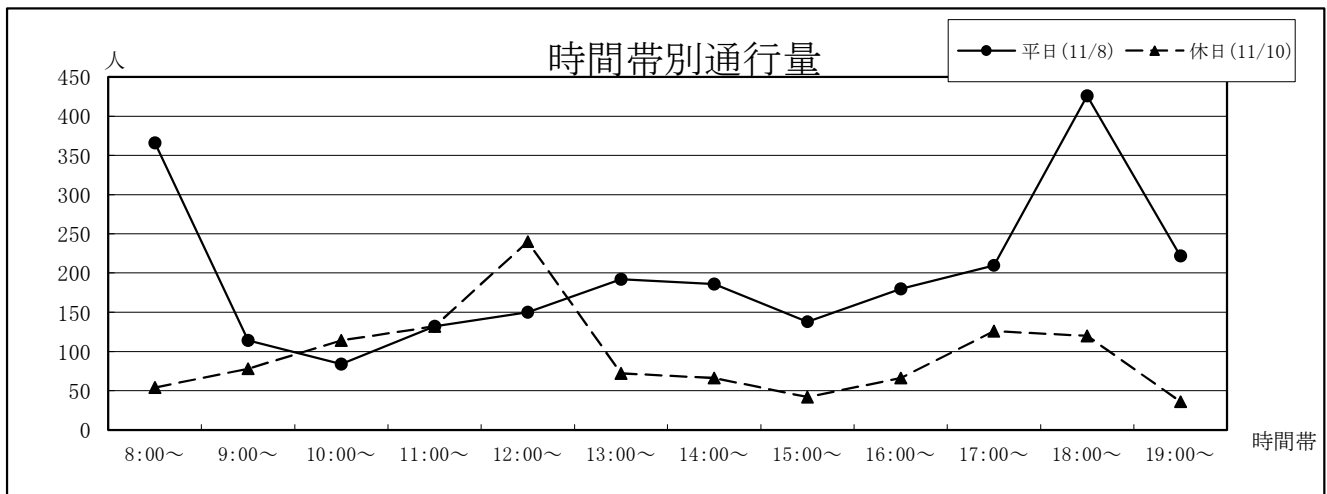
年	平日	休日	合計	今回調査/前回調査	休日調査/平日調査
R1	4,236	3,636	7,872	-	85.84%
R2	2,700	2,592	5,292	67.23%	96.00%
R3	3,492	3,948	7,440	140.59%	113.06%
R4	3,636	3,192	6,828	91.77%	87.79%
R5	4,200	3,888	8,088	118.45%	92.57%
R6	4,452	3,336	7,788	96.29%	74.93%



### 3 桜橋桜町側〔桜町〕

①坪井川	平日(11/8)			休日(11/10)			計
	1→2	2→1	平日小計	1→2	2→1	休日小計	
②桜町							
8:00~	156	210	366	12	42	54	420
9:00~	66	48	114	30	48	78	192
10:00~	48	36	84	60	54	114	198
11:00~	66	66	132	90	42	132	264
12:00~	84	66	150	96	144	240	390
13:00~	78	114	192	48	24	72	264
14:00~	138	48	186	48	18	66	252
15:00~	90	48	138	24	18	42	180
16:00~	126	54	180	42	24	66	246
17:00~	150	60	210	36	90	126	336
18:00~	306	120	426	60	60	120	546
19:00~	162	60	222	6	30	36	258
合計	1,470	930	2,400	552	594	1,146	3,546

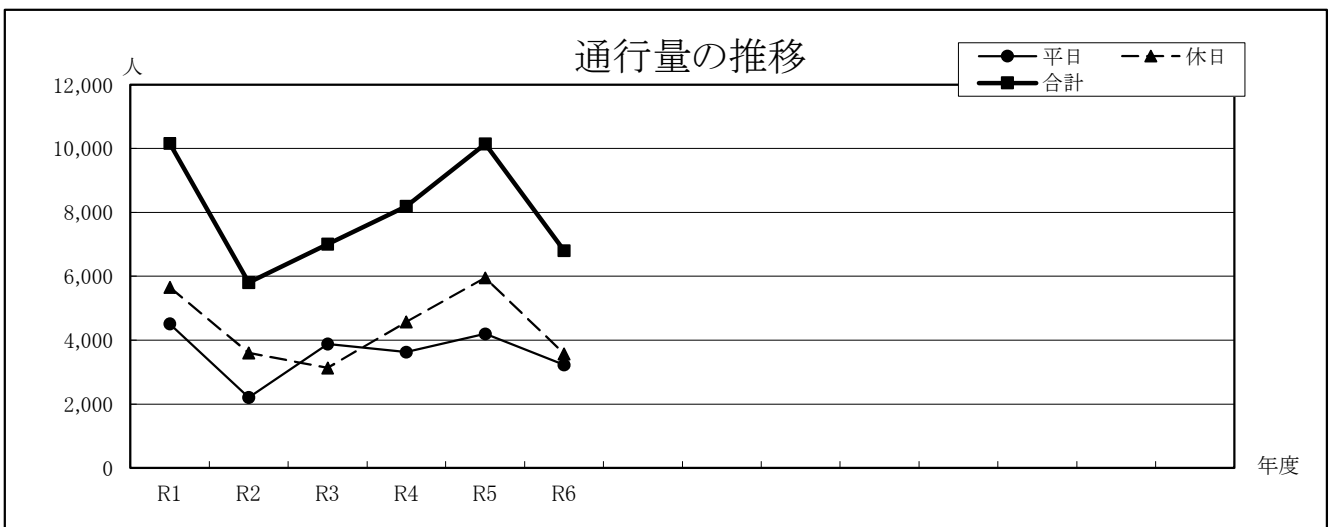
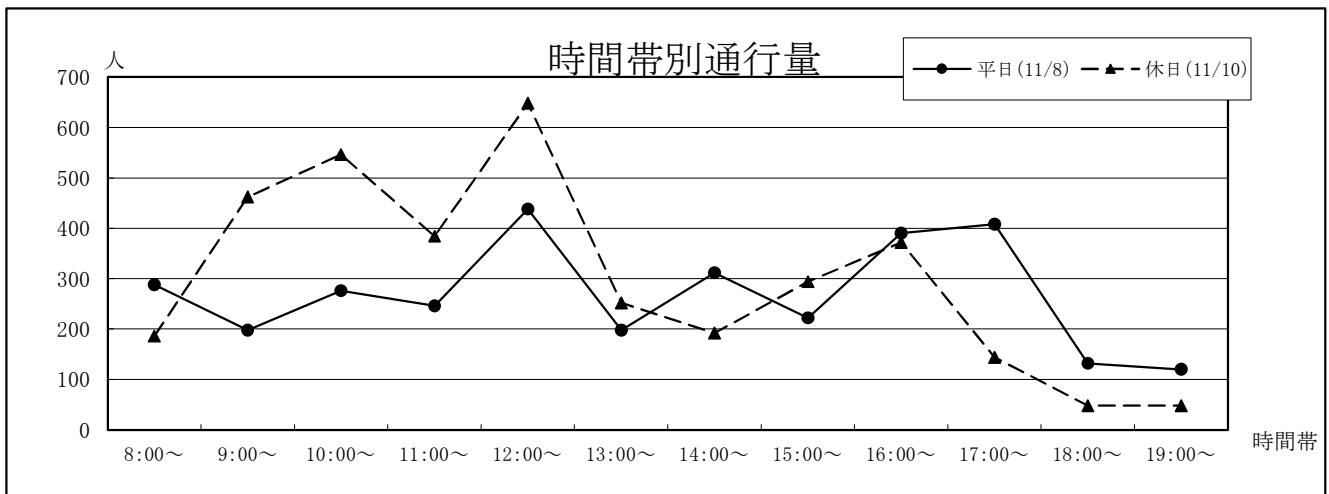
年	平日	休日	合計	今回調査/前回調査	休日調査/平日調査
R1	2,220	1,608	3,828	-	72.43%
R2	1,782	1,506	3,288	85.89%	84.51%
R3	2,016	1,308	3,324	101.09%	64.88%
R4	2,316	1,356	3,672	110.47%	58.55%
R5	1,776	2,004	3,780	102.94%	112.84%
R6	2,400	1,146	3,546	93.81%	47.75%



#### 4 市民会館南側〔桜町〕

①坪井川 ②桜町	平日(11/8)			休日(11/10)			計
	1→2	2→1	平日小計	1→2	2→1	休日小計	
8:00~	78	210	288	0	186	186	474
9:00~	48	150	198	78	384	462	660
10:00~	72	204	276	192	354	546	822
11:00~	126	120	246	192	192	384	630
12:00~	210	228	438	552	96	648	1,086
13:00~	84	114	198	78	174	252	450
14:00~	216	96	312	90	102	192	504
15:00~	120	102	222	192	102	294	516
16:00~	276	114	390	306	66	372	762
17:00~	198	210	408	78	66	144	552
18:00~	66	66	132	24	24	48	180
19:00~	72	48	120	18	30	48	168
合計	1,566	1,662	3,228	1,800	1,776	3,576	6,804

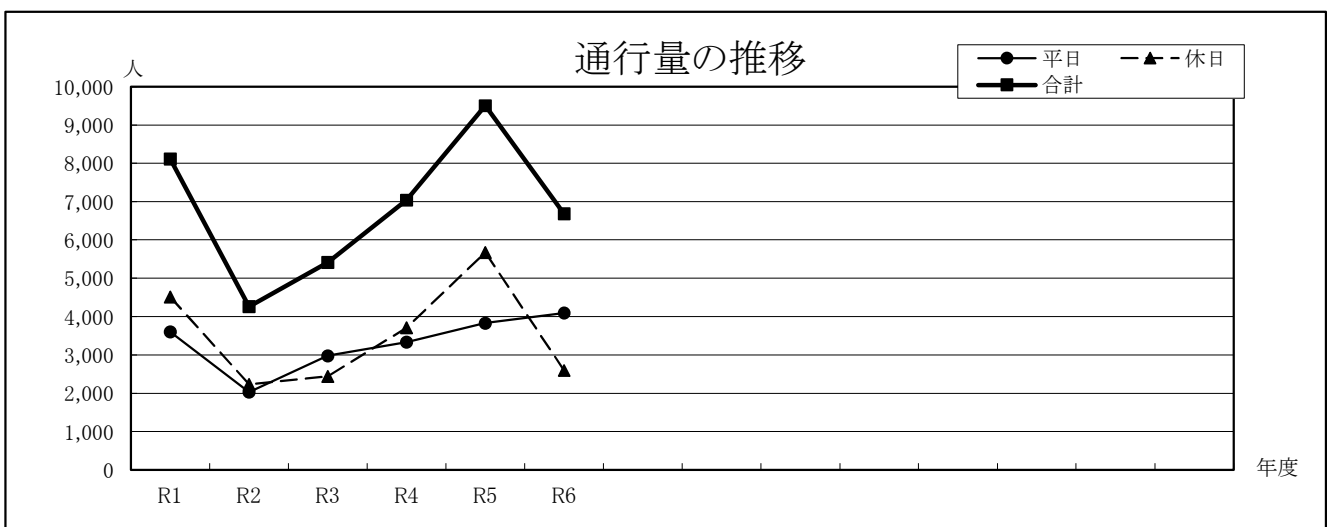
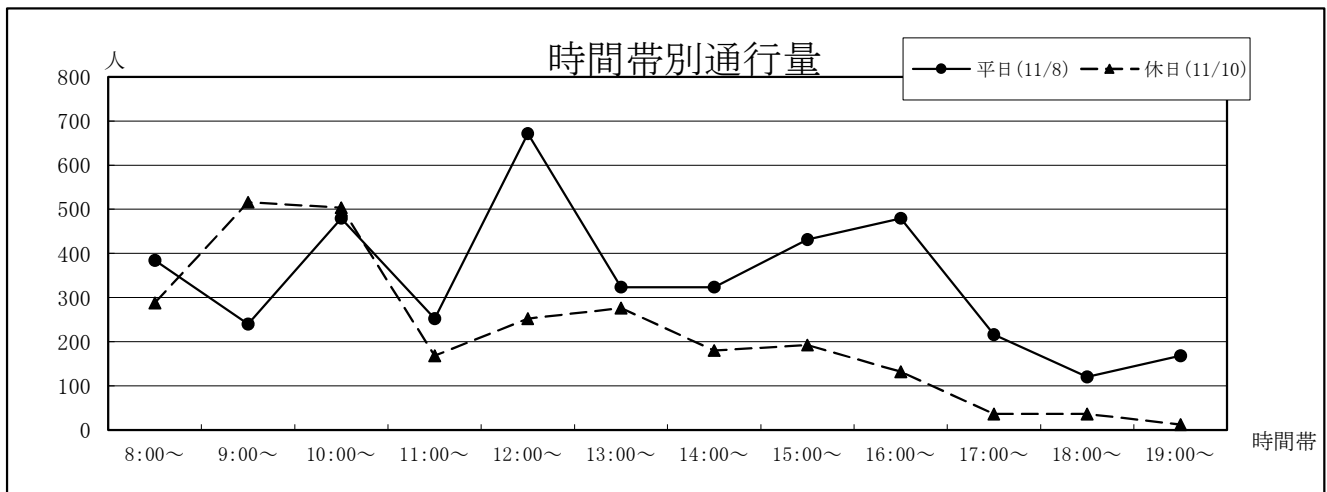
年	平日	休日	合計	今回調査/前回調査	休日調査/平日調査
R1	4,512	5,652	10,164	-	125.27%
R2	2,208	3,600	5,808	57.14%	163.04%
R3	3,876	3,132	7,008	120.66%	80.80%
R4	3,624	4,572	8,196	116.95%	126.16%
R5	4,194	5,952	10,146	123.79%	141.92%
R6	3,228	3,576	6,804	67.06%	110.78%



## 5 長堀通り桜町側〔桜町〕

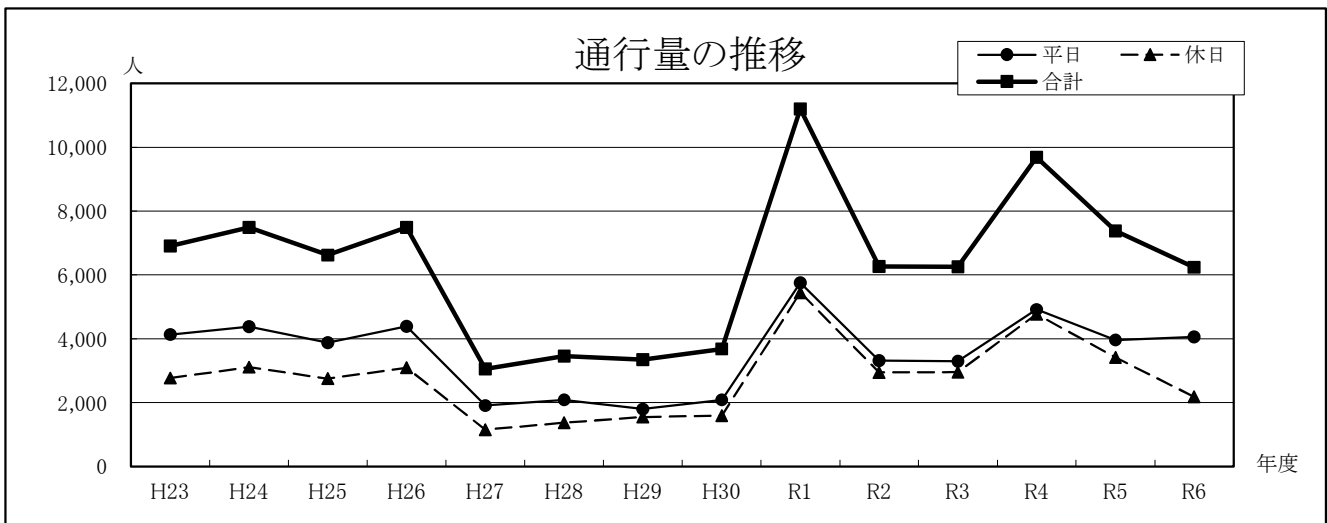
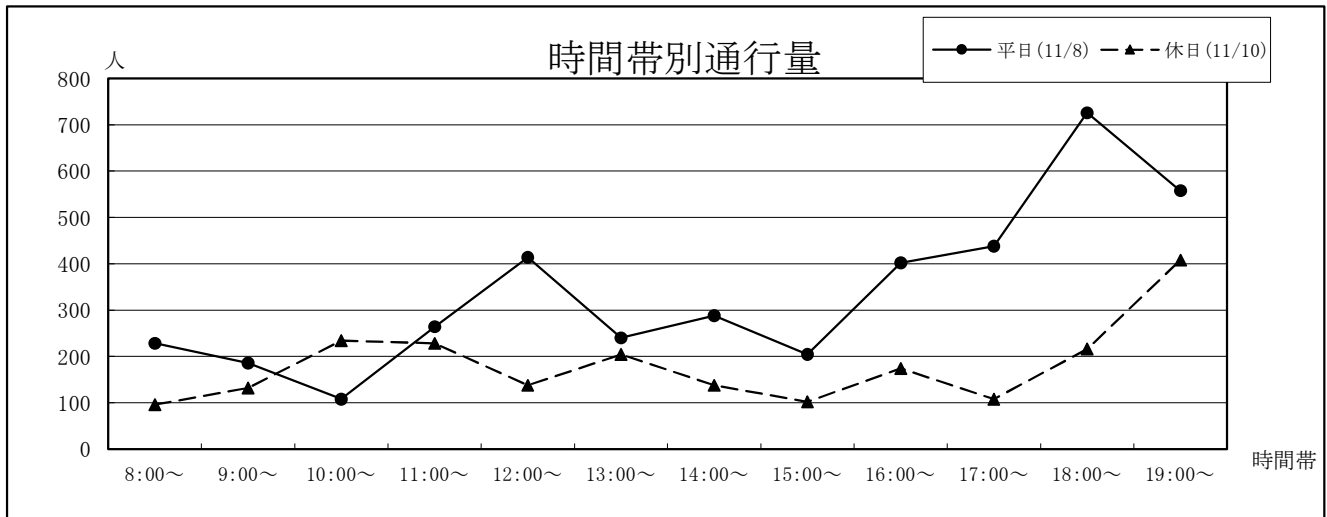
①坪井川	平日(11/8)			休日(11/10)			計
	1→2	2→1	平日小計	1→2	2→1	休日小計	
②桜町							
8:00~	180	204	384	204	84	288	672
9:00~	156	84	240	432	84	516	756
10:00~	324	156	480	372	132	504	984
11:00~	180	72	252	96	72	168	420
12:00~	96	576	672	144	108	252	924
13:00~	84	240	324	168	108	276	600
14:00~	276	48	324	84	96	180	504
15:00~	156	276	432	96	96	192	624
16:00~	132	348	480	36	96	132	612
17:00~	84	132	216	24	12	36	252
18:00~	84	36	120	12	24	36	156
19:00~	96	72	168	12	0	12	180
合計	1,848	2,244	4,092	1,680	912	2,592	6,684

年	平日	休日	合計	今回調査/前回調査	休日調査/平日調査
R1	3,600	4,512	8,112	-	125.33%
R2	2,028	2,232	4,260	52.51%	110.06%
R3	2,976	2,436	5,412	127.04%	81.85%
R4	3,336	3,708	7,044	130.16%	111.15%
R5	3,828	5,676	9,504	134.92%	148.28%
R6	4,092	2,592	6,684	70.33%	63.34%



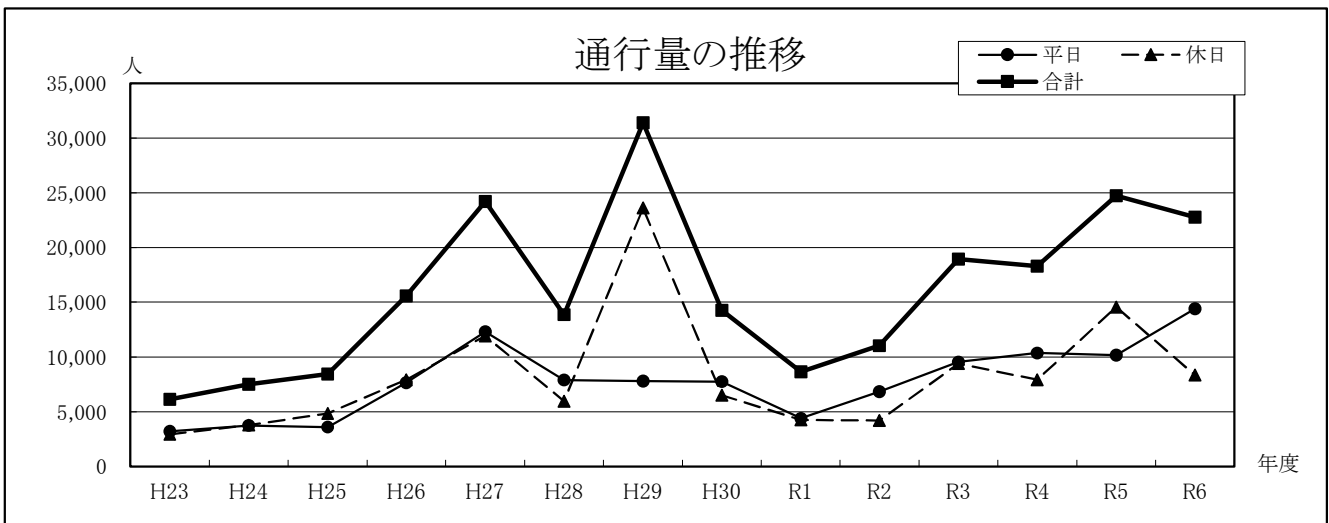
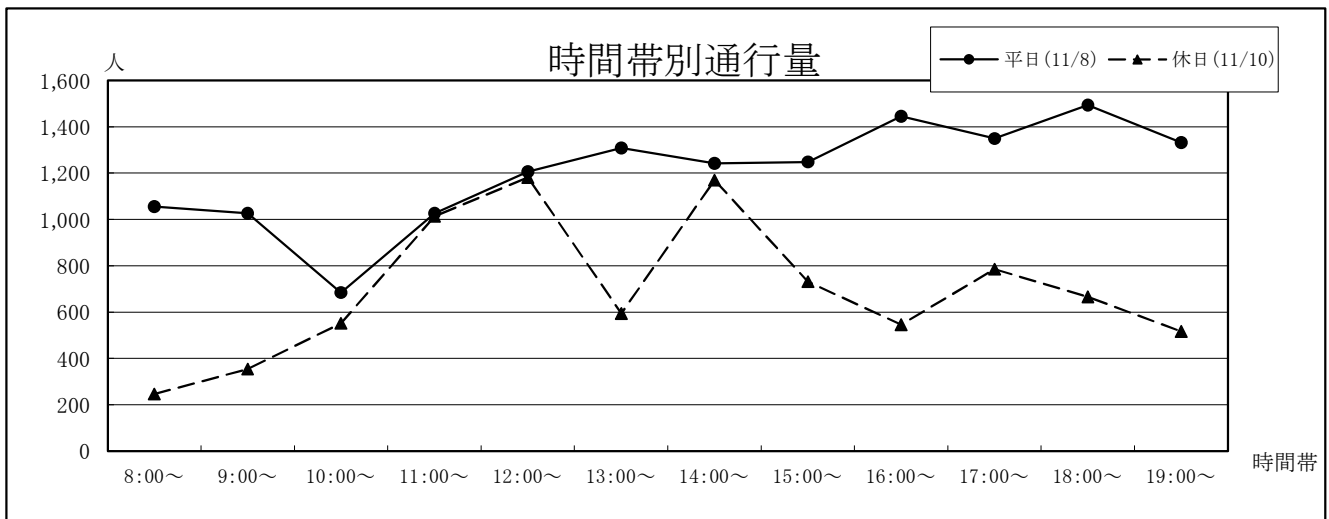
## 6 熊本銀行花畑支店前(スクランブル交差点)〔桜町〕

①西銀座通り ②サクラマチ クマモト	平日(11/8)			休日(11/10)			計	年	平日	休日	合計	今回調査/前 回調査	休日調査/平 日調査
	1→2	2→1	平日小計	1→2	2→1	休日小計							
8:00~	114	114	228	48	48	96	324	H23	4,134	2,766	6,900	122.69%	66.91%
9:00~	54	132	186	84	48	132	318	H24	4,380	3,108	7,488	108.52%	70.96%
10:00~	66	42	108	66	168	234	342	H25	3,876	2,748	6,624	88.46%	70.90%
11:00~	114	150	264	78	150	228	492	H26	4,392	3,096	7,488	113.04%	70.49%
12:00~	180	234	414	24	114	138	552	H27	1,908	1,152	3,060	40.87%	60.38%
13:00~	132	108	240	72	132	204	444	H28	2,088	1,368	3,456	112.94%	65.52%
14:00~	168	120	288	90	48	138	426	H29	1,800	1,548	3,348	96.88%	86.00%
15:00~	84	120	204	48	54	102	306	H30	2,088	1,596	3,684	110.04%	76.44%
16:00~	192	210	402	54	120	174	576	R1	5,748	5,448	11,196	303.91%	94.78%
17:00~	174	264	438	36	72	108	546	R2	3,318	2,946	6,264	55.95%	88.79%
18:00~	360	366	726	96	120	216	942	R3	3,300	2,952	6,252	99.81%	89.45%
19:00~	240	318	558	186	222	408	966	R4	4,914	4,770	9,684	154.89%	97.07%
合計	1,878	2,178	4,056	882	1,296	2,178	6,234	R5	3,966	3,414	7,380	76.21%	86.08%
								R6	4,056	2,178	6,234	84.47%	53.70%



## 7 サクラマチクマモト～花畑広場〔桜町〕

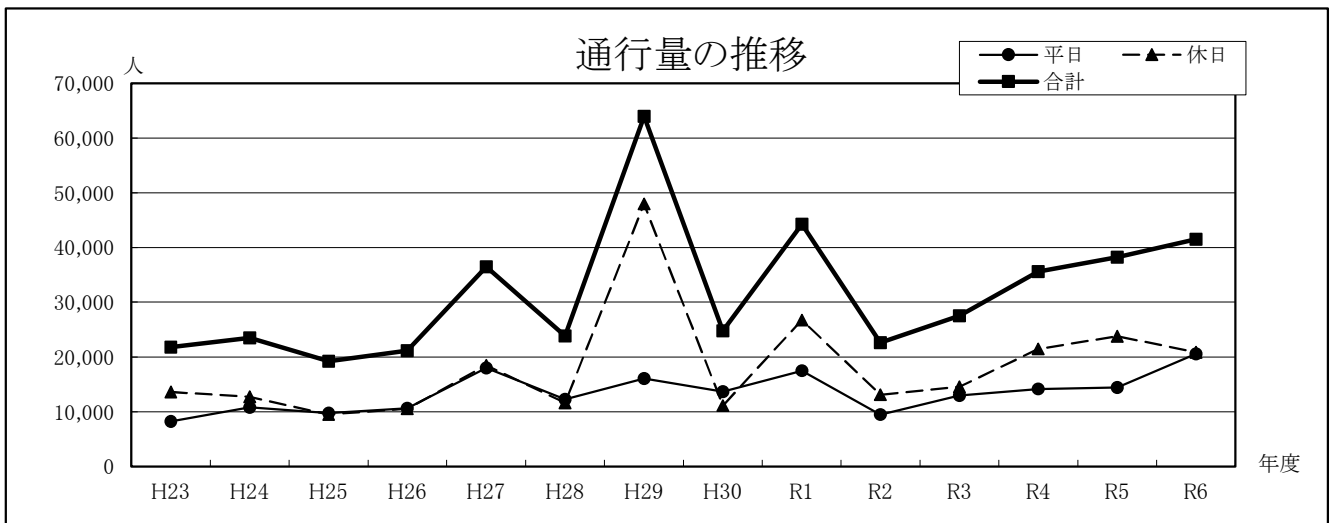
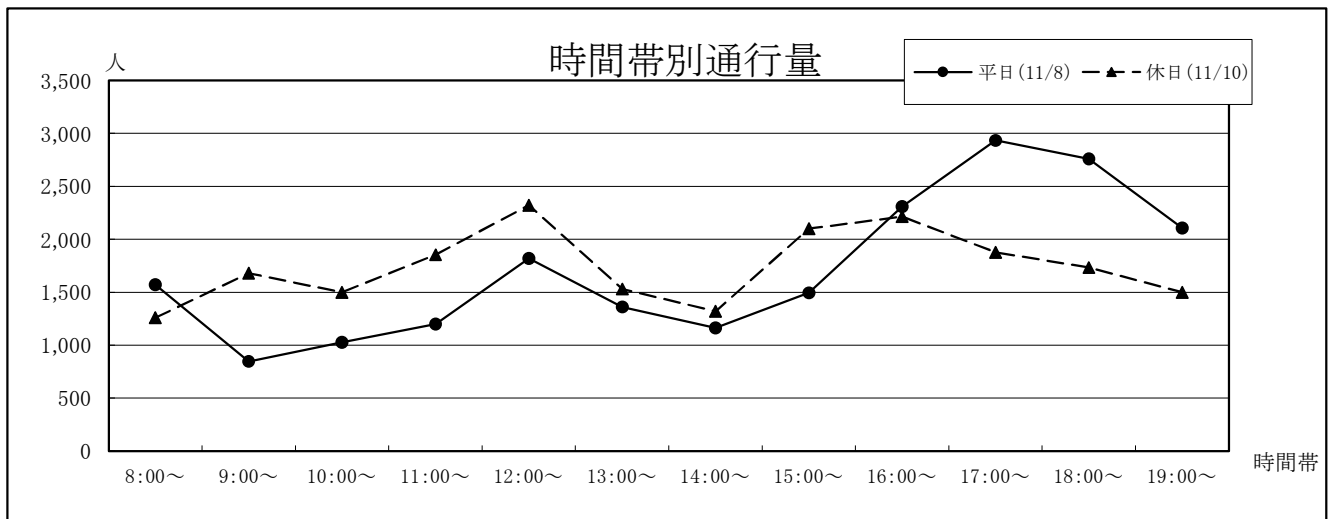
①花畑広場 ②サクラマチクマモト	平日(11/8)			休日(11/10)			計	年	平日	休日	合計	今回調査/前回調査	休日調査/平日調査
	1→2	2→1	平日小計	1→2	2→1	休日小計							
8:00～	330	726	1,056	144	102	246	1,302	H23	3,210	2,928	6,138	62.37%	91.21%
9:00～	360	666	1,026	210	144	354	1,380	H24	3,744	3,768	7,512	122.39%	100.64%
10:00～	432	252	684	354	198	552	1,236	H25	3,612	4,848	8,460	112.62%	134.22%
11:00～	558	468	1,026	456	558	1,014	2,040	H26	7,644	7,932	15,576	184.11%	103.77%
12:00～	792	414	1,206	648	534	1,182	2,388	H27	12,300	11,916	24,216	155.47%	96.88%
13:00～	438	870	1,308	336	258	594	1,902	H28	7,908	5,964	13,872	57.28%	75.42%
14:00～	612	630	1,242	570	600	1,170	2,412	H29	7,800	23,604	31,404	226.38%	302.62%
15:00～	504	744	1,248	378	354	732	1,980	H30	7,752	6,504	14,256	45.40%	83.90%
16:00～	906	540	1,446	168	378	546	1,992	R1	4,404	4,248	8,652	60.69%	96.46%
17:00～	810	540	1,350	198	588	786	2,136	R2	6,834	4,188	11,022	127.39%	61.28%
18:00～	936	558	1,494	210	456	666	2,160	R3	9,552	9,384	18,936	171.80%	98.24%
19:00～	720	612	1,332	192	324	516	1,848	R4	10,356	7,932	18,288	96.58%	76.59%
合計	7,398	7,020	14,418	3,864	4,494	8,358	22,776	R5	10,170	14,568	24,738	135.27%	143.24%
								R6	14,418	8,358	22,776	92.07%	57.97%





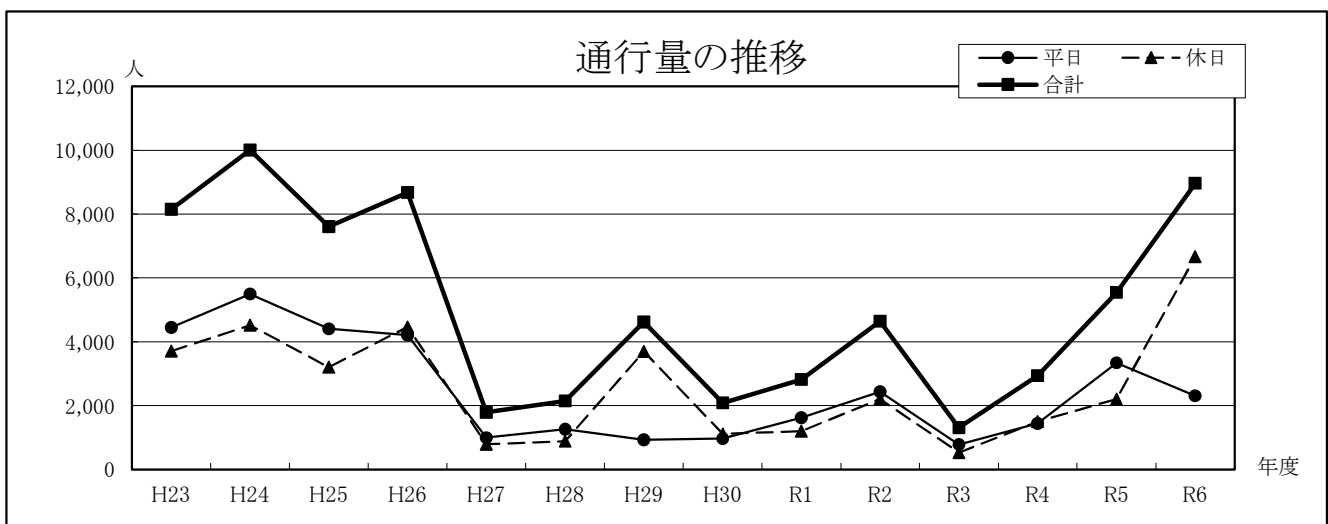
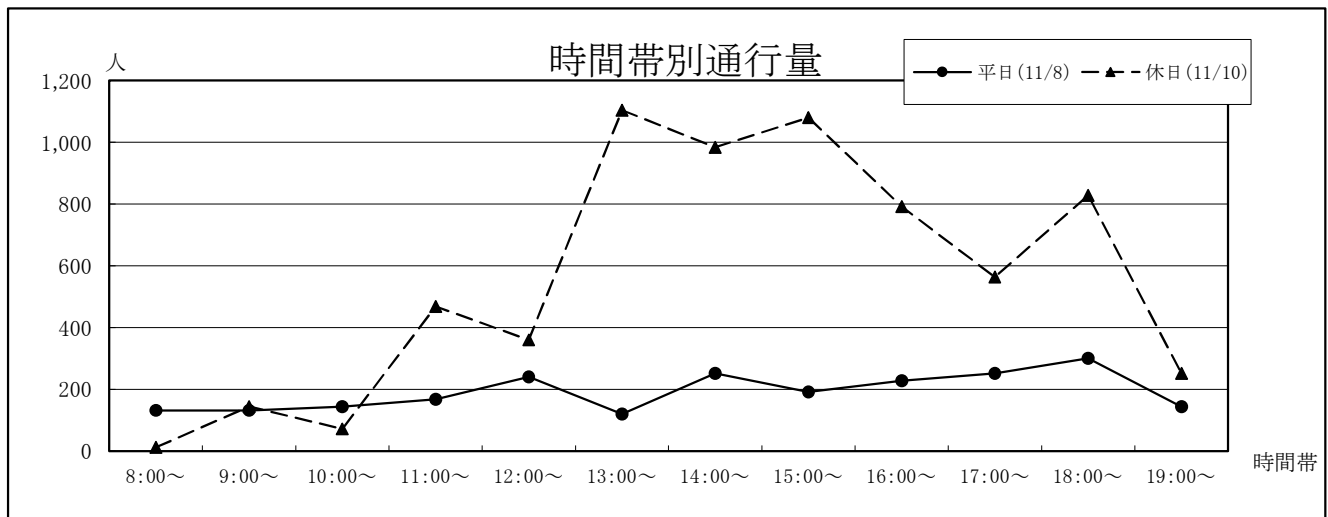
## 8 花畑広場～新市街(スクランブル交差点)〔新市街〕

①新市街	平日(11/8)			休日(11/10)			計	年	平日	休日	合計	今回調査/前回調査	休日調査/平日調査
	1→2	2→1	平日小計	1→2	2→1	休日小計							
②花畑広場	1→2	2→1	平日小計	1→2	2→1	休日小計		H23	8,226	13,602	21,828	100.86%	165.35%
8:00～	900	672	1,572	726	534	1,260	2,832	H24	10,788	12,708	23,496	107.64%	117.80%
9:00～	378	468	846	924	756	1,680	2,526	H25	9,720	9,504	19,224	81.82%	97.78%
10:00～	474	552	1,026	828	672	1,500	2,526	H26	10,644	10,536	21,180	110.17%	98.99%
11:00～	546	654	1,200	678	1,176	1,854	3,054	H27	18,012	18,492	36,504	172.35%	102.66%
12:00～	858	960	1,818	1,206	1,116	2,322	4,140	H28	12,276	11,604	23,880	65.42%	94.53%
13:00～	576	786	1,362	756	774	1,530	2,892	H29	16,044	47,952	63,996	267.99%	298.88%
14:00～	540	624	1,164	582	738	1,320	2,484	H30	13,668	11,136	24,804	38.76%	81.47%
15:00～	696	798	1,494	1,194	906	2,100	3,594	R1	17,508	26,736	44,244	178.37%	152.71%
16:00～	984	1,326	2,310	912	1,302	2,214	4,524	R2	9,486	13,104	22,590	51.06%	138.14%
17:00～	1,116	1,818	2,934	810	1,068	1,878	4,812	R3	12,960	14,580	27,540	121.91%	112.50%
18:00～	1,080	1,680	2,760	738	996	1,734	4,494	R4	14,154	21,456	35,610	129.30%	151.59%
19:00～	744	1,362	2,106	714	786	1,500	3,606	R5	14,412	23,802	38,214	107.31%	165.15%
合計	8,892	11,700	20,592	10,068	10,824	20,892	41,484	R6	20,592	20,892	41,484	108.56%	101.46%



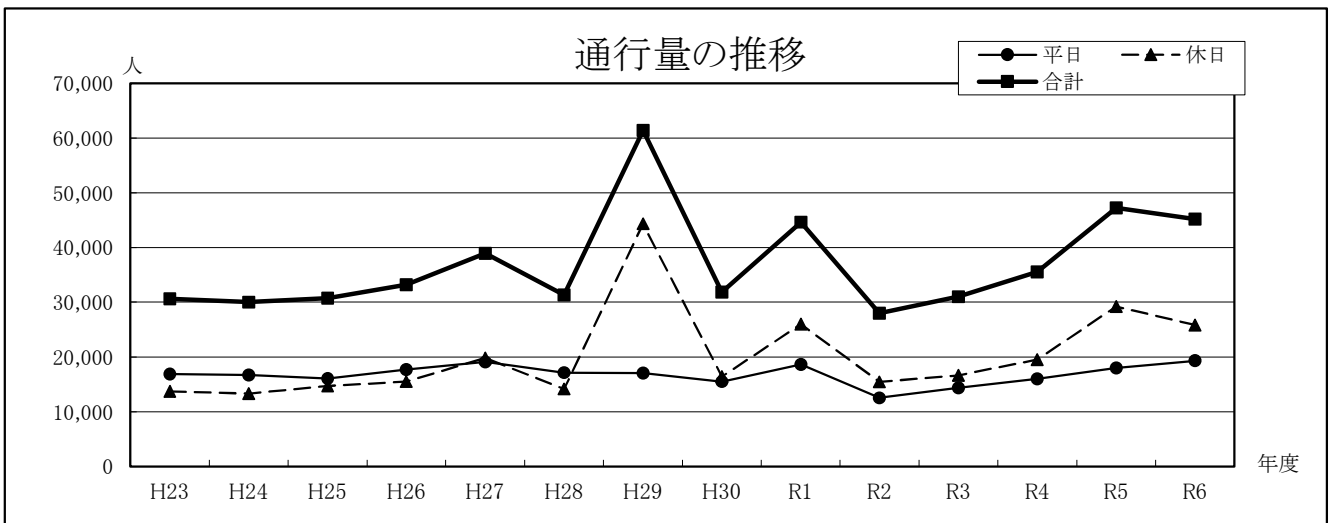
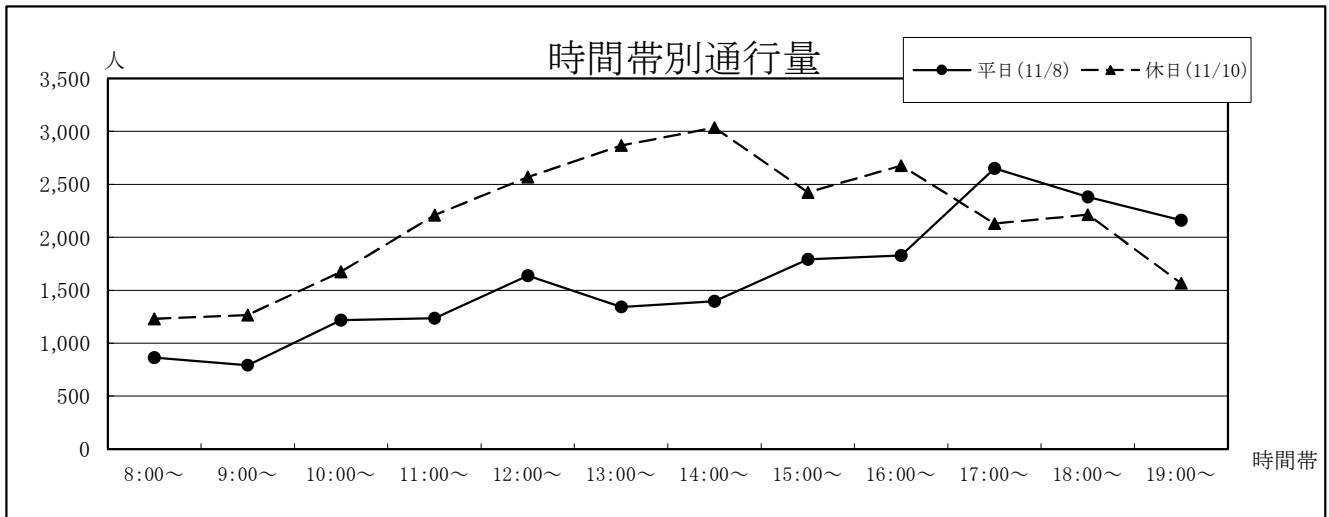
## 9 辛島公園地下駐車場連絡通路〔新市街〕

①新市街 ②サクラマチ クマモト	平日(11/8)			休日(11/10)			計	年	平日	休日	合計	今回調査/前 回調査	休日調査/平 日調査
	1→2	2→1	平日小計	1→2	2→1	休日小計							
8:00~	36	96	132	0	12	12	144	H23	4,446	3,702	8,148	85.89%	82.79%
9:00~	72	60	132	72	72	144	276	H24	5,496	4,512	10,008	122.83%	83.27%
10:00~	72	72	144	48	24	72	216	H25	4,404	3,204	7,608	76.02%	82.10%
11:00~	84	84	168	192	276	468	636	H26	4,212	4,464	8,676	114.04%	72.75%
12:00~	132	108	240	144	216	360	600	H27	996	792	1,788	20.61%	105.98%
13:00~	72	48	120	588	516	1,104	1,224	H28	1,260	888	2,148	120.13%	79.52%
14:00~	192	60	252	612	372	984	1,236	H29	924	3,696	4,620	215.08%	70.48%
15:00~	108	84	192	672	408	1,080	1,272	H30	972	1,116	2,088	45.19%	400.00%
16:00~	120	108	228	528	264	792	1,020	R1	1,620	1,200	2,820	135.06%	114.81%
17:00~	228	24	252	324	240	564	816	R2	2,436	2,208	4,644	164.68%	74.07%
18:00~	192	108	300	636	192	828	1,128	R3	780	528	1,308	28.17%	90.64%
19:00~	84	60	144	204	48	252	396	R4	1,440	1,500	2,940	224.77%	104.17%
合計	1,392	912	2,304	4,020	2,640	6,660	8,964	R5	3,336	2,208	5,544	188.57%	66.19%
								R6	2,304	6,660	8,964	161.69%	289.06%



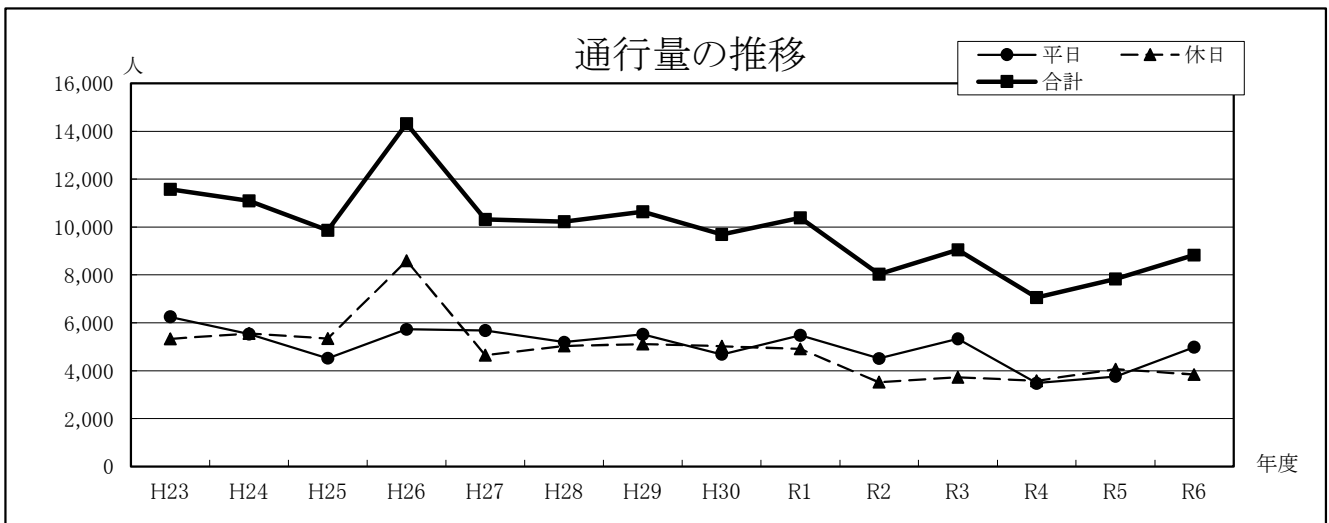
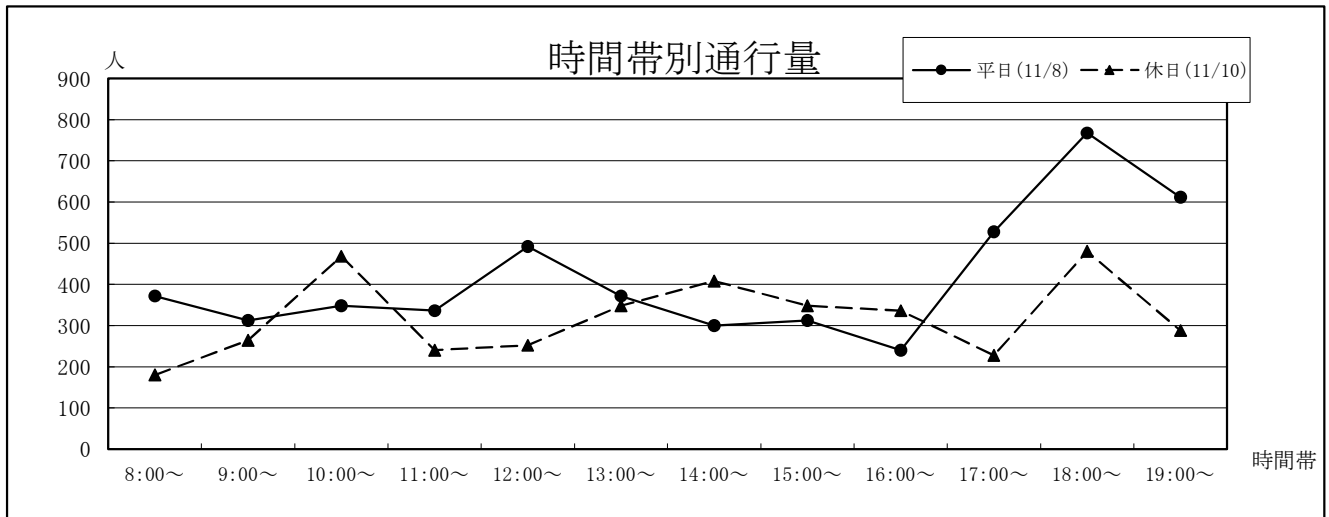
# 10 REF Kumamoto前〔新市街〕

①電車通り	平日(11/8)			休日(11/10)			計	年	平日	休日	合計	今回調査/前回調査	休日調査/平日調査
	②ワシントン通り	1→2	2→1	平日小計	1→2	2→1							
8:00~	420	444	864	750	480	1,230	2,094	H23	16,914	13,728	30,642	103.76%	81.16%
9:00~	462	330	792	702	564	1,266	2,058	H24	16,716	13,308	30,024	97.98%	79.61%
10:00~	690	528	1,218	810	864	1,674	2,892	H25	16,068	14,700	30,768	102.48%	91.49%
11:00~	570	666	1,236	1,350	858	2,208	3,444	H26	17,688	15,504	33,192	107.88%	87.65%
12:00~	786	852	1,638	1,452	1,116	2,568	4,206	H27	19,104	19,824	38,928	117.28%	103.77%
13:00~	648	696	1,344	1,386	1,482	2,868	4,212	H28	17,124	14,184	31,308	80.43%	82.83%
14:00~	750	648	1,398	1,410	1,626	3,036	4,434	H29	17,064	44,316	61,380	196.05%	259.70%
15:00~	876	918	1,794	1,110	1,314	2,424	4,218	H30	15,480	16,404	31,884	51.95%	105.97%
16:00~	1,008	822	1,830	1,458	1,218	2,676	4,506	R1	18,636	25,980	44,616	139.93%	139.41%
17:00~	1,650	1,002	2,652	1,026	1,104	2,130	4,782	R2	12,540	15,456	27,996	62.75%	123.25%
18:00~	1,362	1,020	2,382	1,074	1,140	2,214	4,596	R3	14,364	16,668	31,032	110.84%	116.04%
19:00~	1,338	822	2,160	774	792	1,566	3,726	R4	16,008	19,536	35,544	114.54%	122.04%
合計	10,560	8,748	19,308	13,302	12,558	25,860	45,168	R5	17,988	29,226	47,214	132.83%	162.47%
								R6	19,308	25,860	45,168	95.67%	133.93%



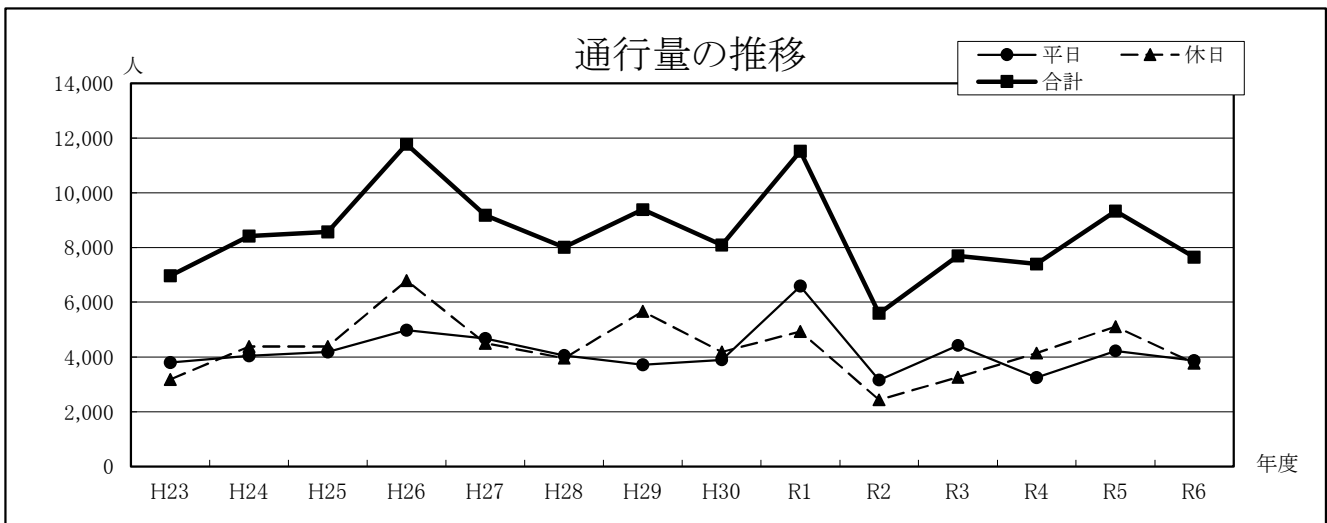
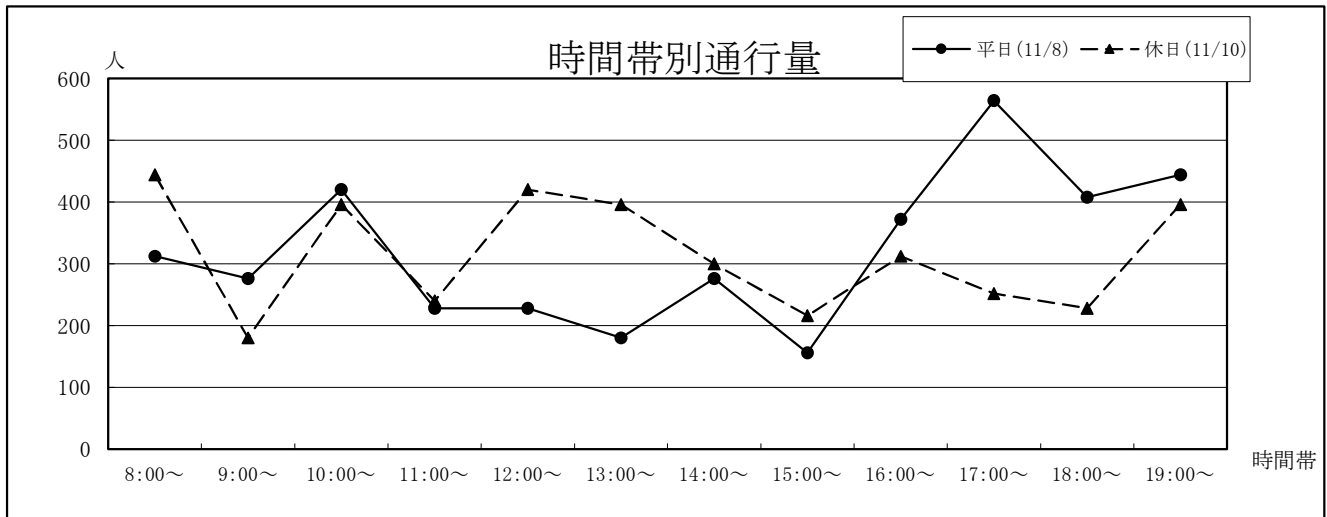
# 11 新市街郵便局前〔シャワー通り〕

①下通	平日(11/8)			休日(11/10)			計	年	平日	休日	合計	今回調査/前回調査	休日調査/平日調査
	1→2	2→1	平日小計	1→2	2→1	休日小計							
②代継橋								H23	6,246	5,328	11,574	177.24%	85.30%
8:00~	108	264	372	120	60	180	552	H24	5,532	5,556	11,088	95.80%	100.43%
9:00~	120	192	312	24	240	264	576	H25	4,524	5,340	9,864	88.96%	118.04%
10:00~	144	204	348	192	276	468	816	H26	5,724	8,592	14,316	145.13%	150.10%
11:00~	204	132	336	132	108	240	576	H27	5,676	4,644	10,320	72.09%	81.82%
12:00~	180	312	492	108	144	252	744	H28	5,196	5,028	10,224	99.07%	96.77%
13:00~	156	216	372	96	252	348	720	H29	5,520	5,112	10,632	103.99%	92.61%
14:00~	180	120	300	204	204	408	708	H30	4,680	5,016	9,696	91.20%	107.18%
15:00~	156	156	312	180	168	348	660	R1	5,472	4,908	10,380	107.05%	89.69%
16:00~	72	168	240	120	216	336	576	R2	4,512	3,516	8,028	77.34%	77.93%
17:00~	168	360	528	132	96	228	756	R3	5,328	3,720	9,048	112.71%	69.82%
18:00~	348	420	768	300	180	480	1,248	R4	3,480	3,576	7,056	77.98%	102.76%
19:00~	300	312	612	96	192	288	900	R5	3,756	4,068	7,824	110.88%	108.31%
合計	2,136	2,856	4,992	1,704	2,136	3,840	8,832	R6	4,992	3,840	8,832	112.88%	76.92%



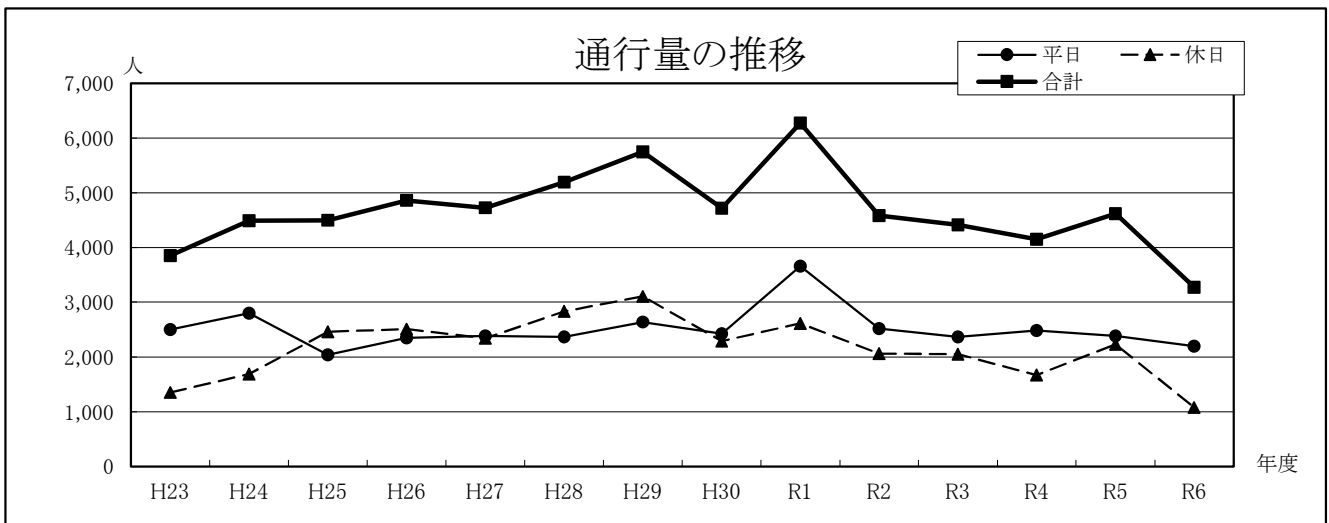
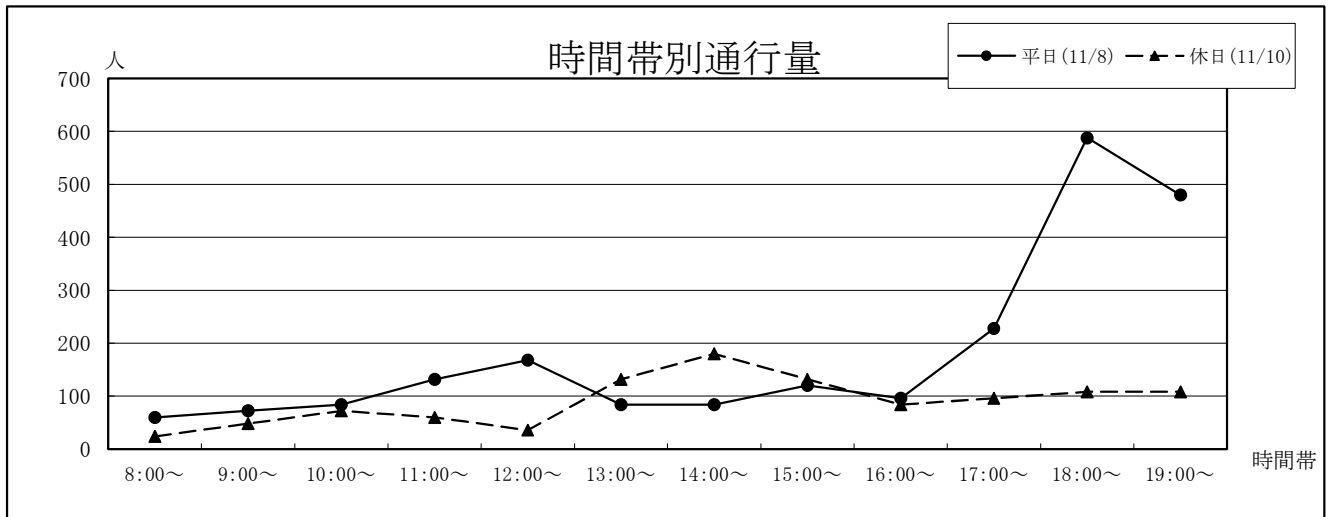
## 12 双栄ビル前 [ワシントン通り]

①国道3号線	平日(11/8)			休日(11/10)			計	年	平日	休日	合計	今回調査/前回調査	休日調査/平日調査
	1→2	2→1	平日小計	1→2	2→1	休日小計							
②新市街	1→2	2→1	平日小計	1→2	2→1	休日小計							
8:00~	228	84	312	264	180	444	756	H23	3,792	3,180	6,972	104.81%	83.86%
9:00~	168	108	276	96	84	180	456	H24	4,044	4,380	8,424	120.83%	108.31%
10:00~	228	192	420	192	204	396	816	H25	4,188	4,380	8,568	101.71%	104.58%
11:00~	108	120	228	132	108	240	468	H26	4,980	6,792	11,772	137.39%	136.39%
12:00~	108	120	228	312	108	420	648	H27	4,680	4,500	9,180	77.98%	96.15%
13:00~	120	60	180	156	240	396	576	H28	4,056	3,960	8,016	87.32%	97.63%
14:00~	108	168	276	168	132	300	576	H29	3,720	5,664	9,384	117.07%	152.26%
15:00~	72	84	156	108	108	216	372	H30	3,900	4,188	8,088	86.19%	107.38%
16:00~	96	276	372	84	228	312	684	R1	6,588	4,932	11,520	142.43%	74.86%
17:00~	252	312	564	168	84	252	816	R2	3,156	2,436	5,592	48.54%	77.19%
18:00~	156	252	408	108	120	228	636	R3	4,428	3,264	7,692	137.55%	73.71%
19:00~	264	180	444	156	240	396	840	R4	3,252	4,140	7,392	96.10%	127.31%
合計	1,908	1,956	3,864	1,944	1,836	3,780	7,644	R5	4,224	5,112	9,336	126.30%	121.02%
								R6	3,864	3,780	7,644	81.88%	97.83%



### 13 モアーズIIビル前〔プールのコート〕

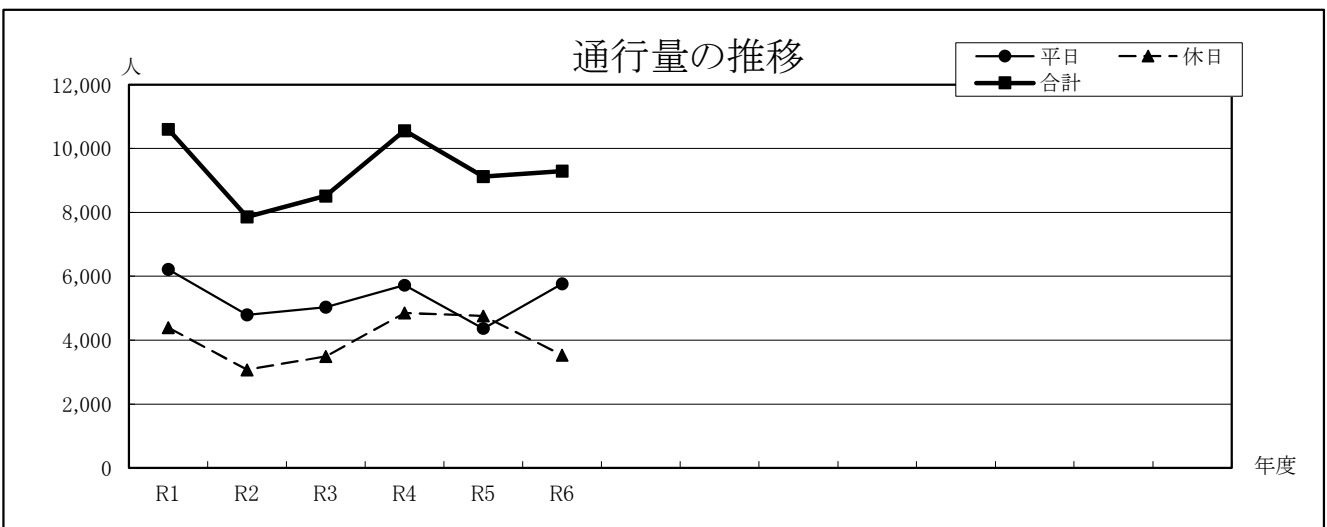
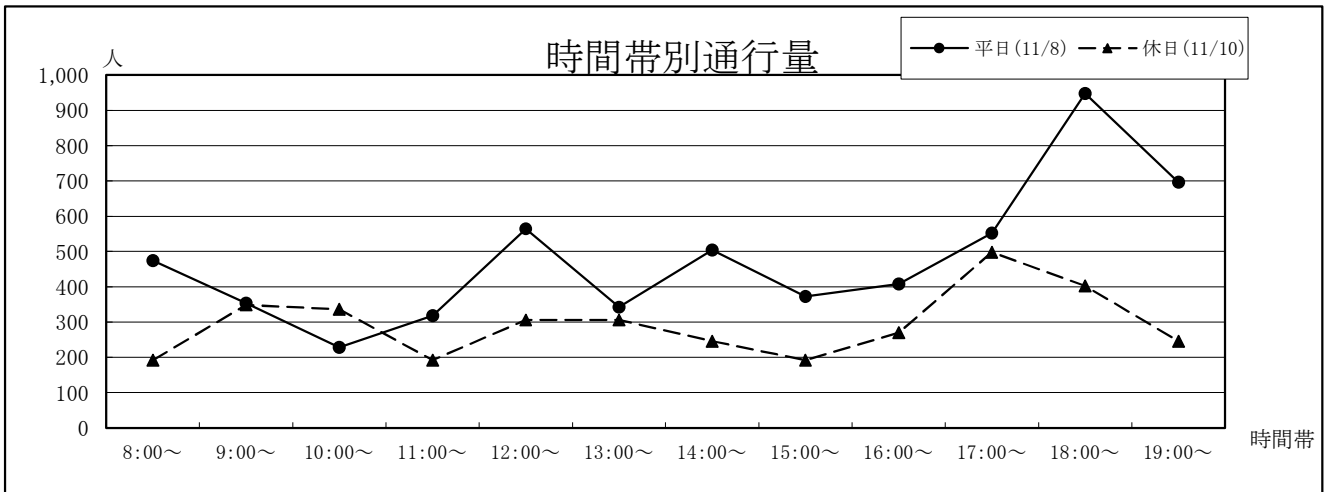
①下通	平日(11/8)			休日(11/10)			計	年	平日	休日	合計	今回調査/前回調査	休日調査/平日調査
	1→2	2→1	平日小計	1→2	2→1	休日小計							
②栄通り													
8:00~	48	12	60	12	12	24	84	H23	2,502	1,350	3,852	95.25%	53.96%
9:00~	48	24	72	24	24	48	120	H24	2,796	1,692	4,488	116.51%	60.52%
10:00~	48	36	84	0	72	72	156	H25	2,040	2,460	4,500	100.27%	120.59%
11:00~	48	84	132	48	12	60	192	H26	2,352	2,508	4,860	108.00%	106.63%
12:00~	60	108	168	12	24	36	204	H27	2,388	2,340	4,728	97.28%	97.99%
13:00~	24	60	84	72	60	132	216	H28	2,364	2,832	5,196	109.90%	119.80%
14:00~	48	36	84	60	120	180	264	H29	2,640	3,108	5,748	110.62%	117.73%
15:00~	24	96	120	120	12	132	252	H30	2,424	2,292	4,716	82.05%	94.55%
16:00~	36	60	96	48	36	84	180	R1	3,660	2,616	6,276	133.08%	71.48%
17:00~	120	108	228	60	36	96	324	R2	2,520	2,064	4,584	73.04%	81.90%
18:00~	348	240	588	60	48	108	696	R3	2,364	2,052	4,416	96.34%	86.80%
19:00~	384	96	480	36	72	108	588	R4	2,484	1,668	4,152	94.02%	67.15%
合計	1,236	960	2,196	552	528	1,080	3,276	R5	2,388	2,232	4,620	111.27%	93.47%
								R6	2,196	1,080	3,276	70.91%	49.18%



# 14 福岡銀行熊本営業部前〔桜町〕

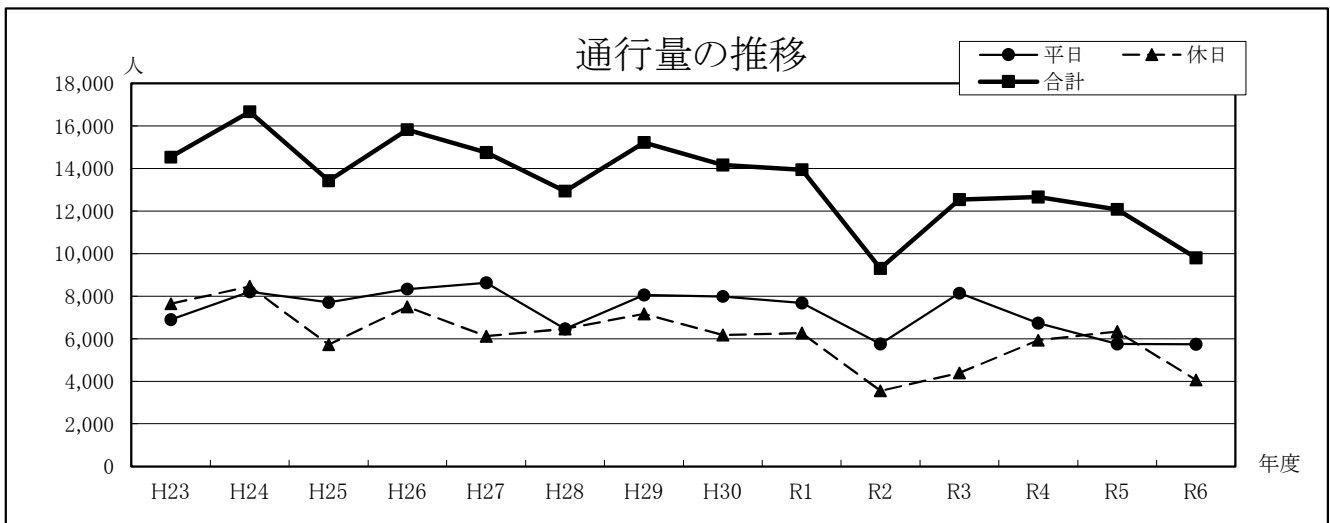
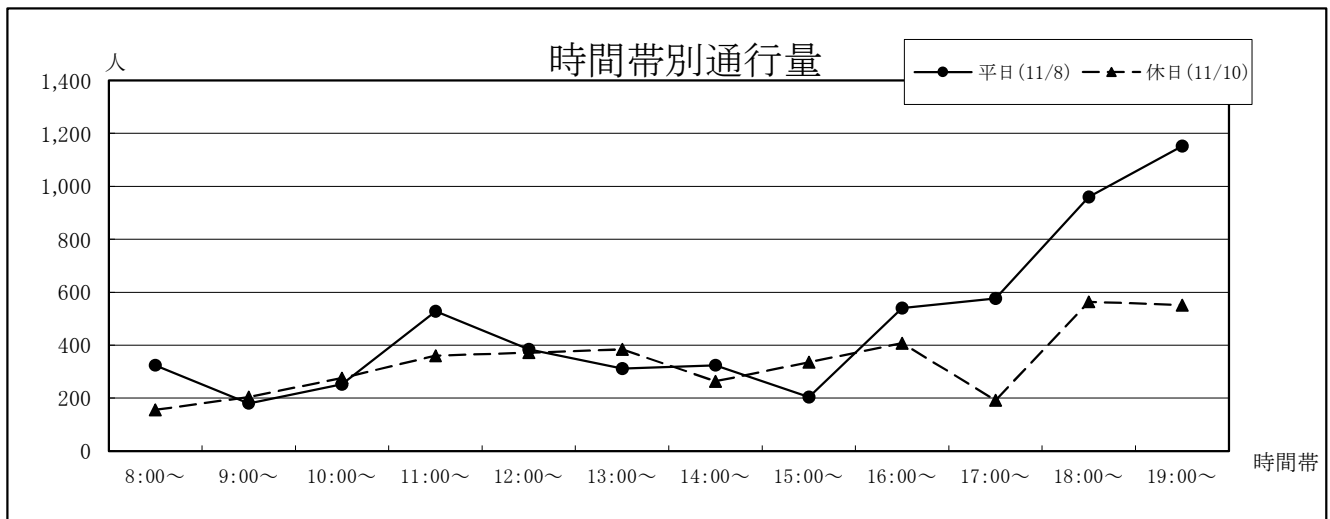
①銀座通り	平日(11/8)			休日(11/10)			計
	1→2	2→1	平日小計	1→2	2→1	休日小計	
②桜町							
8:00~	276	198	474	120	72	192	666
9:00~	216	138	354	252	96	348	702
10:00~	126	102	228	192	144	336	564
11:00~	108	210	318	78	114	192	510
12:00~	312	252	564	78	228	306	870
13:00~	186	156	342	204	102	306	648
14:00~	204	300	504	114	132	246	750
15:00~	198	174	372	108	84	192	564
16:00~	216	192	408	150	120	270	678
17:00~	210	342	552	156	342	498	1,050
18:00~	342	606	948	192	210	402	1,350
19:00~	162	534	696	72	174	246	942
合計	2,556	3,204	5,760	1,716	1,818	3,534	9,294

年	平日	休日	合計	今回調査/前回調査	休日調査/平日調査
R1	6,216	4,392	10,608	-	70.66%
R2	4,788	3,072	7,860	74.10%	64.16%
R3	5,028	3,492	8,520	108.40%	69.45%
R4	5,718	4,848	10,566	124.01%	84.78%
R5	4,362	4,758	9,120	86.31%	109.08%
R6	5,760	3,534	9,294	101.91%	61.35%



# 15 南日本銀行熊本営業部前〔銀座通り〕

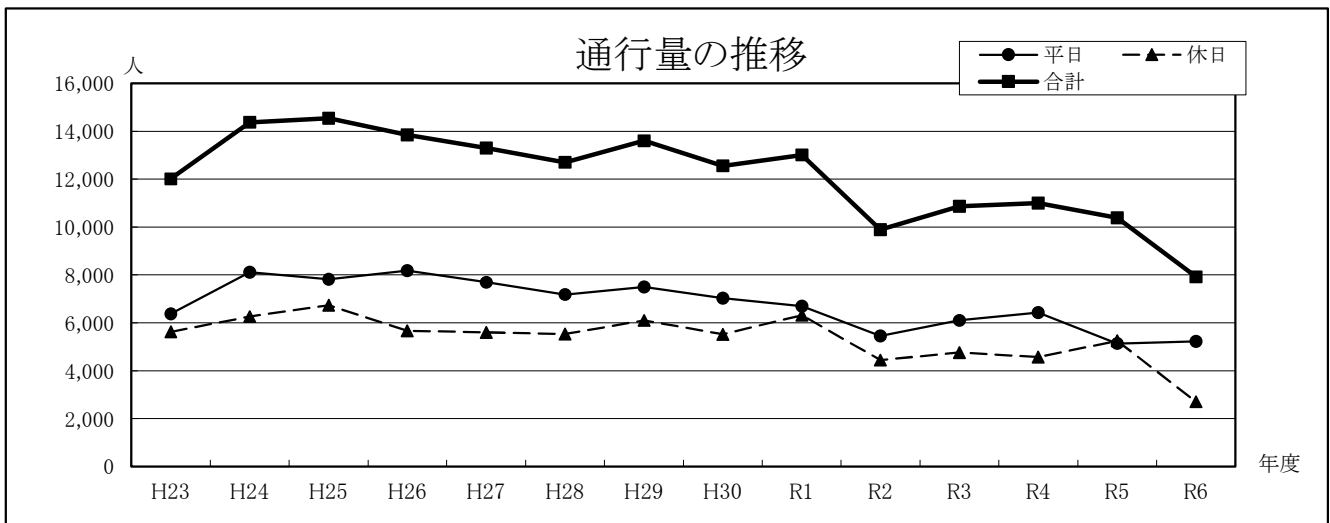
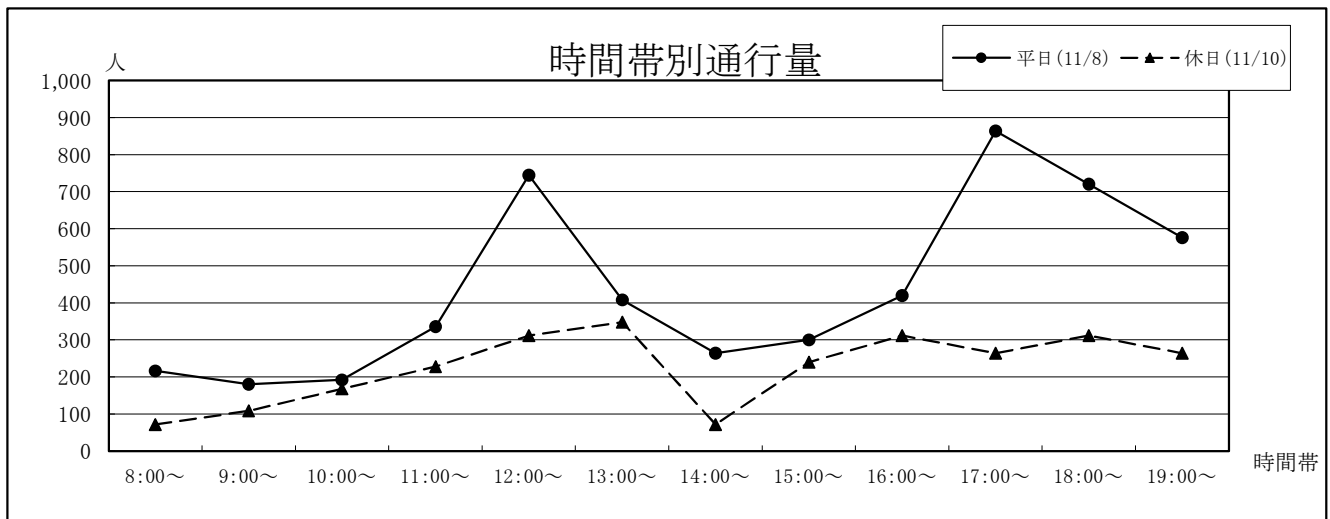
①下通	平日(11/8)			休日(11/10)			計	年	平日	休日	合計	今回調査/前回調査	休日調査/平日調査
	1→2	2→1	平日小計	1→2	2→1	休日小計							
②電車通り													
8:00~	180	144	324	96	60	156	480	H23	6,900	7,638	14,538	118.48%	110.70%
9:00~	84	96	180	132	72	204	384	H24	8,208	8,460	16,668	114.65%	103.07%
10:00~	168	84	252	156	120	276	528	H25	7,704	5,724	13,428	80.56%	74.30%
11:00~	168	360	528	204	156	360	888	H26	8,328	7,500	15,828	117.87%	90.06%
12:00~	108	276	384	180	192	372	756	H27	8,628	6,120	14,748	93.18%	70.93%
13:00~	144	168	312	240	144	384	696	H28	6,468	6,468	12,936	87.71%	100.00%
14:00~	156	168	324	192	72	264	588	H29	8,052	7,176	15,228	117.72%	89.12%
15:00~	96	108	204	120	216	336	540	H30	7,992	6,168	14,160	92.99%	77.18%
16:00~	324	216	540	120	288	408	948	R1	7,680	6,264	13,944	98.47%	81.56%
17:00~	276	300	576	156	36	192	768	R2	5,748	3,552	9,300	66.70%	61.80%
18:00~	588	372	960	264	300	564	1,524	R3	8,148	4,392	12,540	134.84%	53.90%
19:00~	612	540	1,152	204	348	552	1,704	R4	6,732	5,928	12,660	100.96%	88.06%
合計	2,904	2,832	5,736	2,064	2,004	4,068	9,804	R5	5,748	6,336	12,084	95.45%	110.23%
								R6	5,736	4,068	9,804	81.13%	70.92%





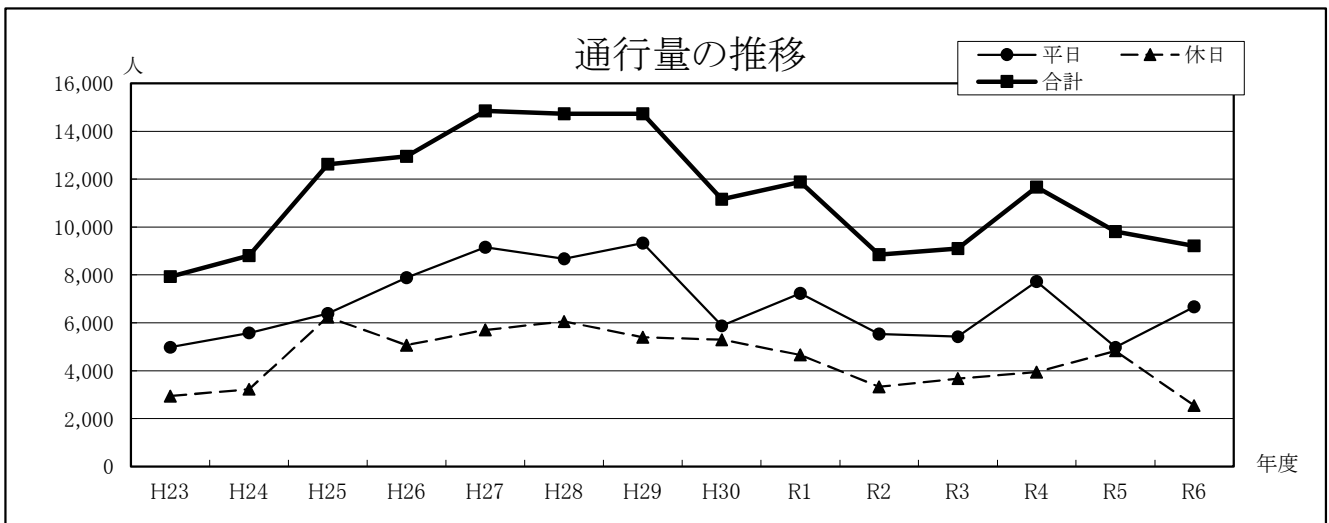
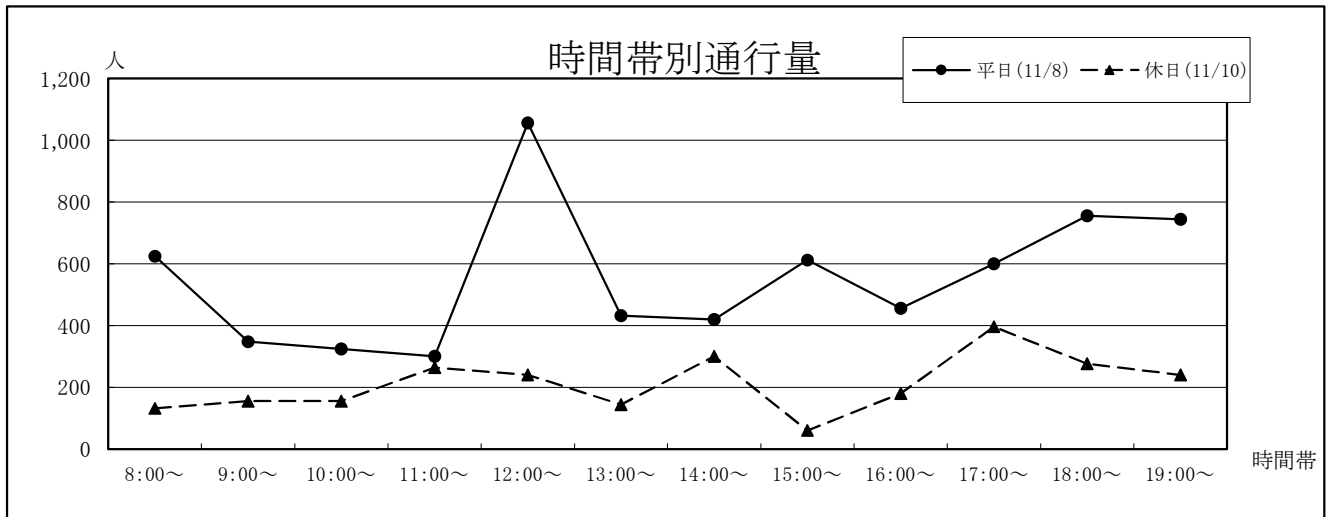
# 16 南酒店前〔城見町通り〕

①電車通り	平日(11/8)			休日(11/10)			計	年	平日	休日	合計	今回調査/前回調査	休日調査/平日調査
	1→2	2→1	平日小計	1→2	2→1	休日小計							
②下通								H23	6,378	5,628	12,006	106.44%	88.24%
8:00~	72	144	216	24	48	72	288	H24	8,112	6,264	14,376	119.74%	77.22%
9:00~	72	108	180	60	48	108	288	H25	7,812	6,732	14,544	101.17%	86.18%
10:00~	108	84	192	144	24	168	360	H26	8,184	5,664	13,848	95.21%	69.21%
11:00~	180	156	336	144	84	228	564	H27	7,692	5,604	13,296	96.01%	72.85%
12:00~	216	528	744	156	156	312	1,056	H28	7,176	5,532	12,708	95.58%	77.09%
13:00~	144	264	408	288	60	348	756	H29	7,500	6,096	13,596	106.99%	81.28%
14:00~	132	132	264	24	48	72	336	H30	7,032	5,520	12,552	92.32%	78.50%
15:00~	180	120	300	180	60	240	540	R1	6,696	6,312	13,008	103.63%	94.27%
16:00~	192	228	420	132	180	312	732	R2	5,448	4,440	9,888	76.01%	81.50%
17:00~	552	312	864	108	156	264	1,128	R3	6,096	4,764	10,860	109.83%	78.15%
18:00~	372	348	720	120	192	312	1,032	R4	6,432	4,572	11,004	101.33%	71.08%
19:00~	96	480	576	96	168	264	840	R5	5,136	5,244	10,380	94.33%	102.10%
合計	2,316	2,904	5,220	1,476	1,224	2,700	7,920	R6	5,220	2,700	7,920	76.30%	51.72%



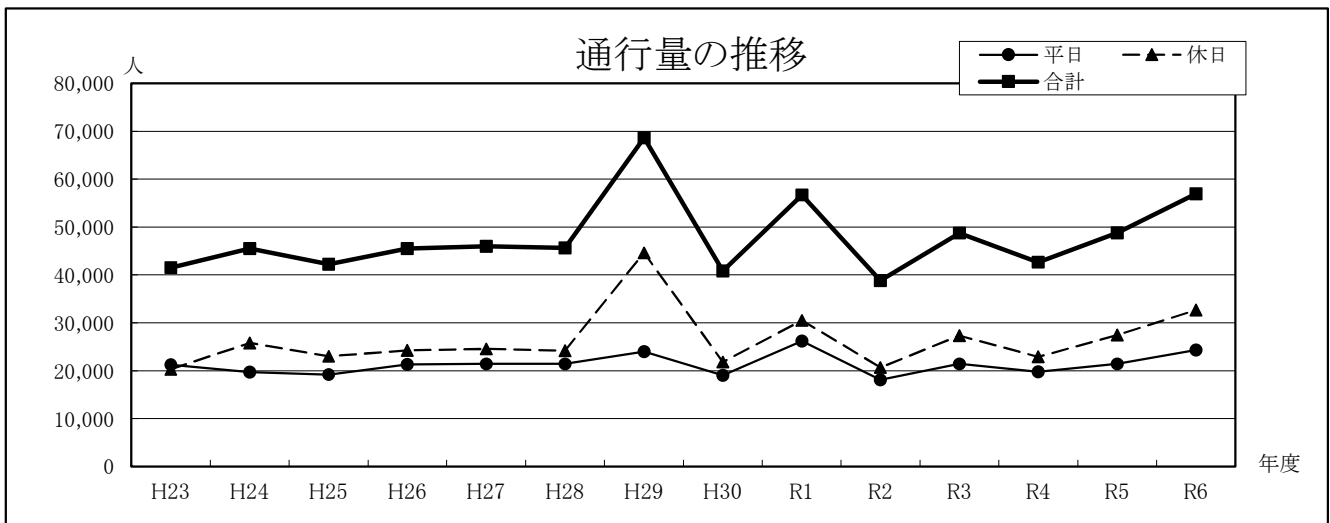
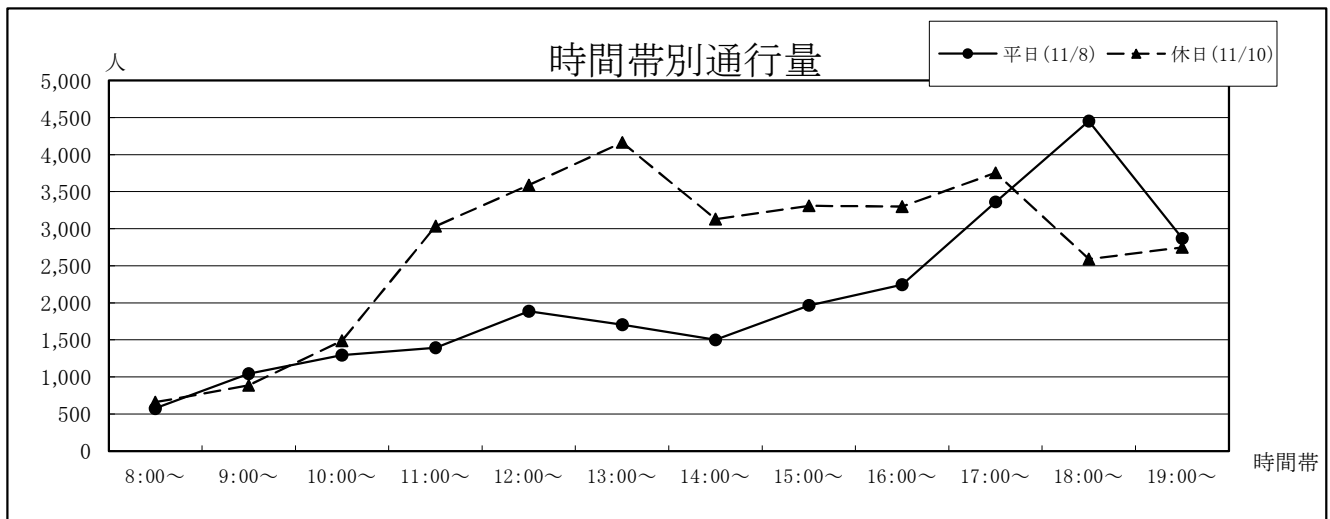
# 17 手取本町サムライビル前〔市庁舎通り〕

①下通	平日(11/8)			休日(11/10)			計	年	平日	休日	合計	今回調査/前回調査	休日調査/平日調査
	1→2	2→1	平日小計	1→2	2→1	休日小計							
②市役所	1→2	2→1	平日小計	1→2	2→1	休日小計							
8:00~	588	36	624	96	36	132	756	H23	4,980	2,946	7,926	90.70%	59.16%
9:00~	240	108	348	48	108	156	504	H24	5,580	3,228	8,808	111.13%	57.85%
10:00~	216	108	324	96	60	156	480	H25	6,384	6,240	12,624	143.32%	97.74%
11:00~	120	180	300	192	72	264	564	H26	7,884	5,064	12,948	102.57%	64.23%
12:00~	300	756	1,056	108	132	240	1,296	H27	9,156	5,700	14,856	114.74%	62.25%
13:00~	144	288	432	60	84	144	576	H28	8,664	6,060	14,724	99.11%	69.94%
14:00~	264	156	420	120	180	300	720	H29	9,324	5,400	14,724	100.00%	57.92%
15:00~	276	336	612	12	48	60	672	H30	5,868	5,292	11,160	75.79%	90.18%
16:00~	228	228	456	108	72	180	636	R1	7,224	4,656	11,880	106.45%	64.45%
17:00~	348	252	600	180	216	396	996	R2	5,532	3,324	8,856	74.55%	60.09%
18:00~	444	312	756	156	120	276	1,032	R3	5,424	3,672	9,096	102.71%	67.70%
19:00~	432	312	744	120	120	240	984	R4	7,728	3,936	11,664	128.23%	50.93%
合計	3,600	3,072	6,672	1,296	1,248	2,544	9,216	R5	4,980	4,824	9,804	84.05%	96.87%
								R6	6,672	2,544	9,216	94.00%	38.13%



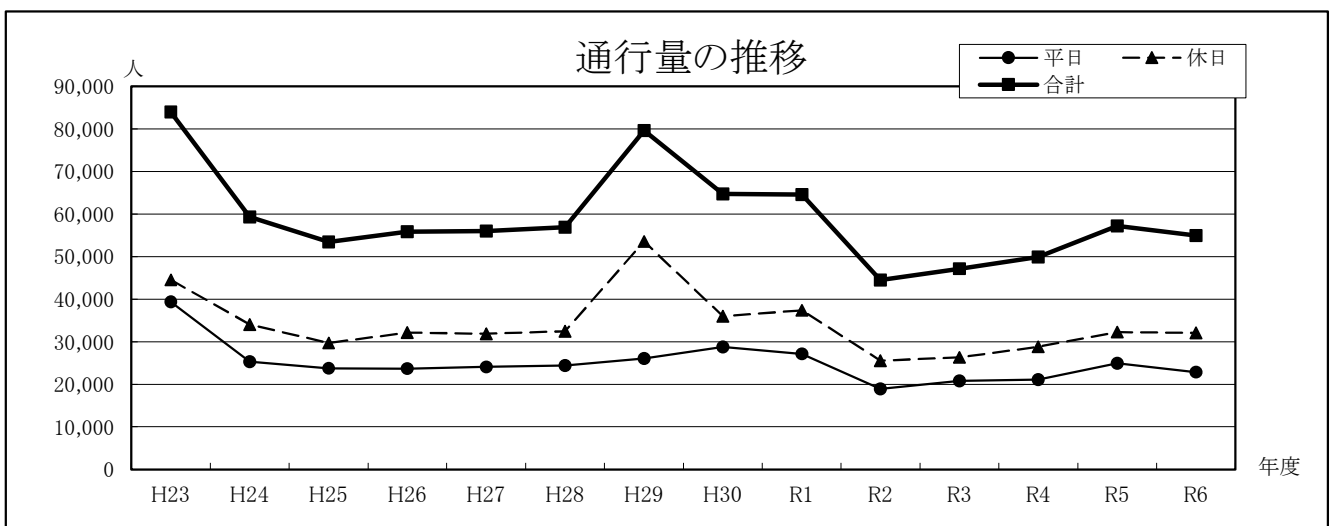
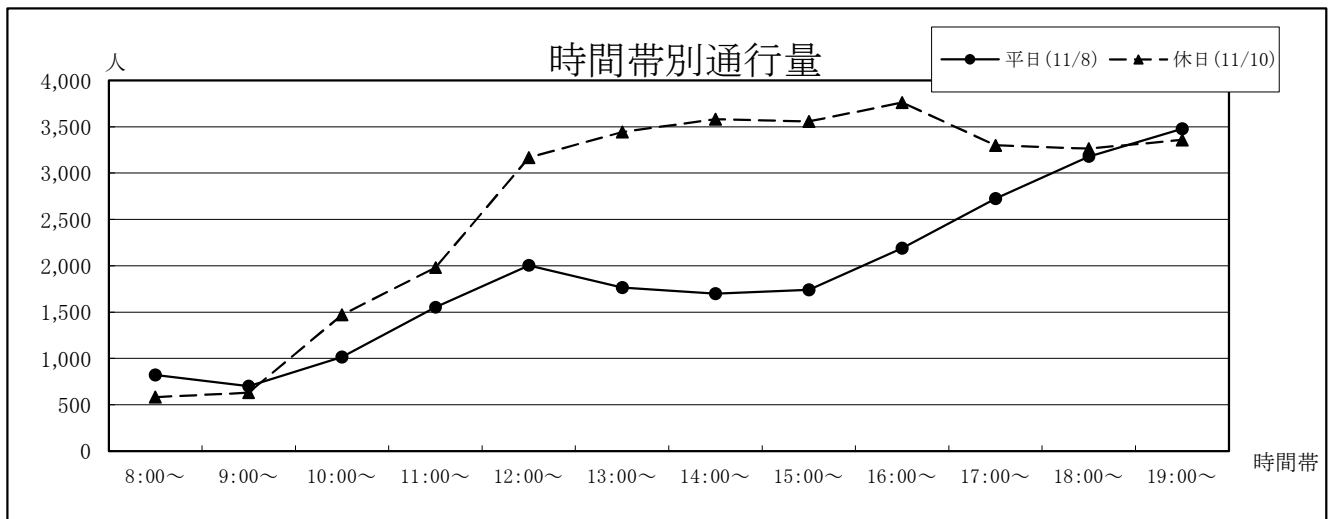
# 18 カリーノセカンド前〔下通〕

①銀座通り	平日(11/8)			休日(11/10)			計	年	平日	休日	合計	今回調査/前回調査	休日調査/平日調査
	1→2	2→1	平日小計	1→2	2→1	休日小計							
②新市街								H23	21,240	20,298	41,538	103.51%	95.56%
8:00~	288	288	576	384	276	660	1,236	H24	19,680	25,812	45,492	109.52%	131.16%
9:00~	384	660	1,044	300	588	888	1,932	H25	19,212	23,016	42,228	92.83%	119.80%
10:00~	504	792	1,296	648	840	1,488	2,784	H26	21,300	24,228	45,528	107.81%	113.75%
11:00~	840	552	1,392	1,488	1,548	3,036	4,428	H27	21,396	24,540	45,936	100.90%	114.69%
12:00~	972	912	1,884	1,740	1,848	3,588	5,472	H28	21,408	24,192	45,600	99.27%	113.00%
13:00~	828	876	1,704	2,244	1,920	4,164	5,868	H29	23,988	44,616	68,604	150.45%	185.99%
14:00~	804	696	1,500	1,452	1,680	3,132	4,632	H30	19,008	21,816	40,824	59.51%	114.77%
15:00~	984	984	1,968	1,644	1,668	3,312	5,280	R1	26,196	30,504	56,700	138.89%	116.45%
16:00~	1,236	1,008	2,244	1,536	1,764	3,300	5,544	R2	18,120	20,676	38,796	68.42%	114.11%
17:00~	1,512	1,848	3,360	1,572	2,184	3,756	7,116	R3	21,432	27,312	48,744	125.64%	127.44%
18:00~	1,788	2,664	4,452	1,500	1,092	2,592	7,044	R4	19,764	22,896	42,660	87.52%	115.85%
19:00~	1,248	1,620	2,868	1,308	1,440	2,748	5,616	R5	21,384	27,444	48,828	114.46%	128.34%
合計	11,388	12,900	24,288	15,816	16,848	32,664	56,952	R6	24,288	32,664	56,952	116.64%	134.49%



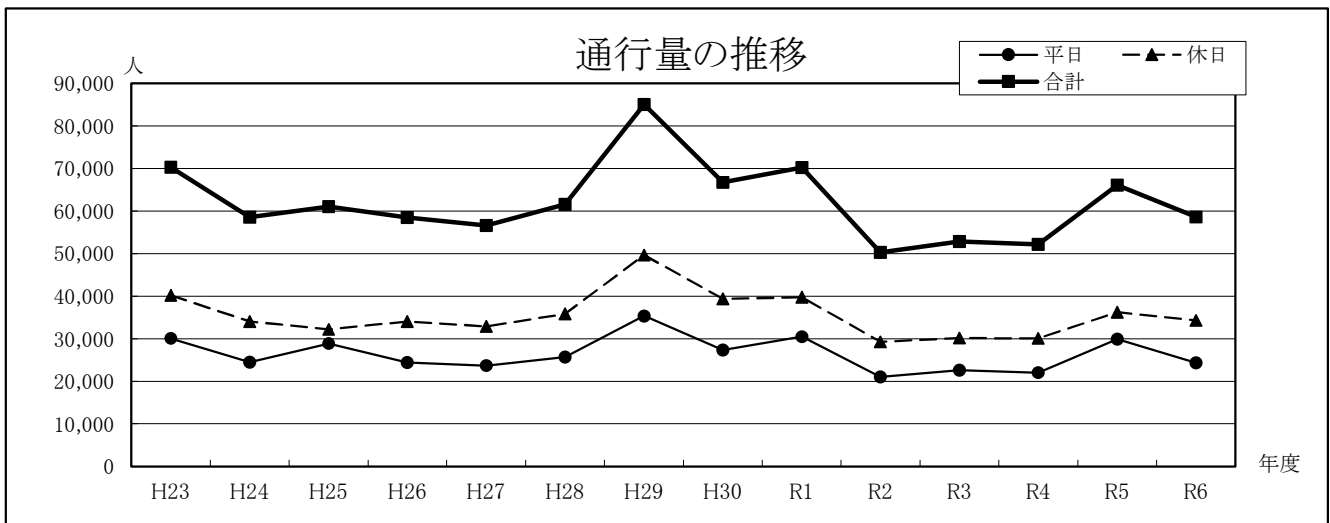
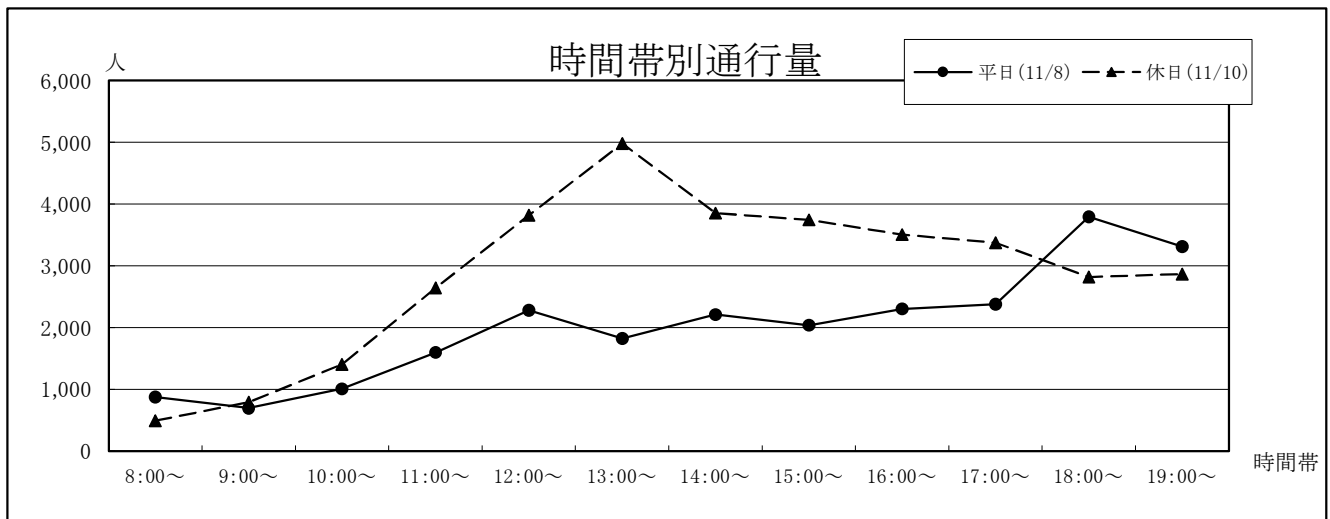
# 19 三国屋前〔下通〕

①銀座通り	平日(11/8)			休日(11/10)			計	年	平日	休日	合計	今回調査/前回調査	休日調査/平日調査
	1→2	2→1	平日小計	1→2	2→1	休日小計							
②電車通り								H23	39,390	44,574	83,964	161.64%	113.16%
8:00~	480	342	822	258	324	582	1,404	H24	25,272	34,068	59,340	70.67%	134.81%
9:00~	468	234	702	384	246	630	1,332	H25	23,748	29,700	53,448	90.07%	125.06%
10:00~	618	396	1,014	846	624	1,470	2,484	H26	23,676	32,172	55,848	104.49%	135.88%
11:00~	714	840	1,554	1,074	906	1,980	3,534	H27	24,096	31,872	55,968	100.21%	132.27%
12:00~	948	1,056	2,004	1,536	1,632	3,168	5,172	H28	24,432	32,448	56,880	101.63%	132.81%
13:00~	822	942	1,764	1,794	1,650	3,444	5,208	H29	26,076	53,568	79,644	140.02%	205.43%
14:00~	870	828	1,698	1,896	1,686	3,582	5,280	H30	28,764	35,988	64,752	81.30%	125.11%
15:00~	828	912	1,740	1,770	1,788	3,558	5,298	R1	27,168	37,368	64,536	99.67%	137.54%
16:00~	936	1,254	2,190	1,854	1,908	3,762	5,952	R2	18,930	25,566	44,496	68.95%	135.06%
17:00~	1,260	1,464	2,724	1,518	1,782	3,300	6,024	R3	20,838	26,310	47,148	105.96%	126.26%
18:00~	1,680	1,500	3,180	1,458	1,806	3,264	6,444	R4	21,078	28,836	49,914	105.87%	136.81%
19:00~	1,554	1,926	3,480	1,506	1,854	3,360	6,840	R5	24,936	32,262	57,198	114.59%	129.38%
合計	11,178	11,694	22,872	15,894	16,206	32,100	54,972	R6	22,872	32,100	54,972	96.11%	140.35%



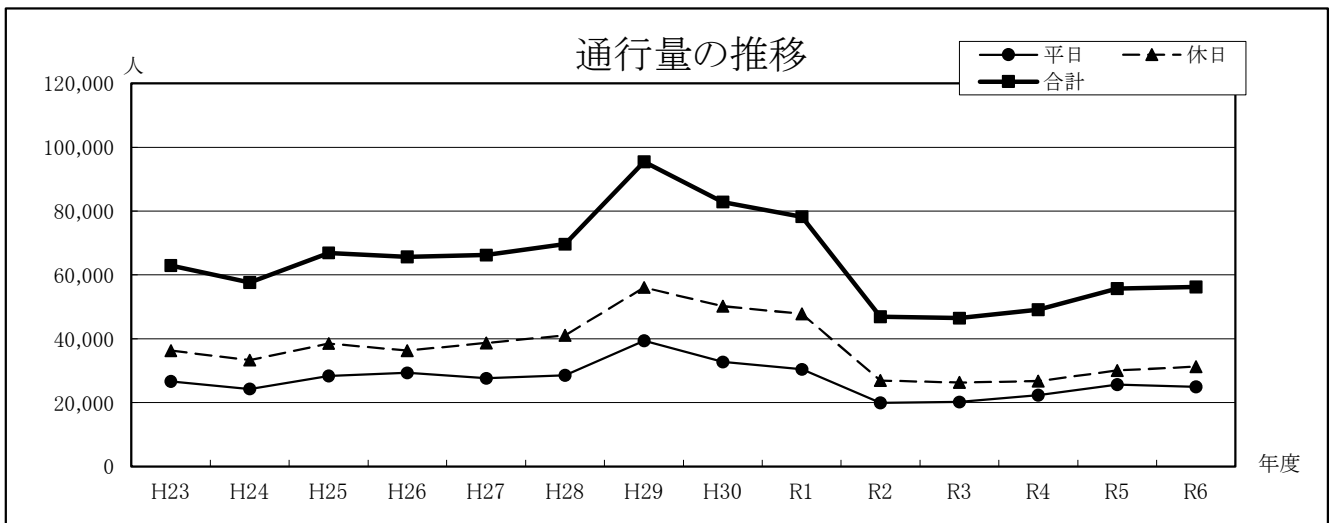
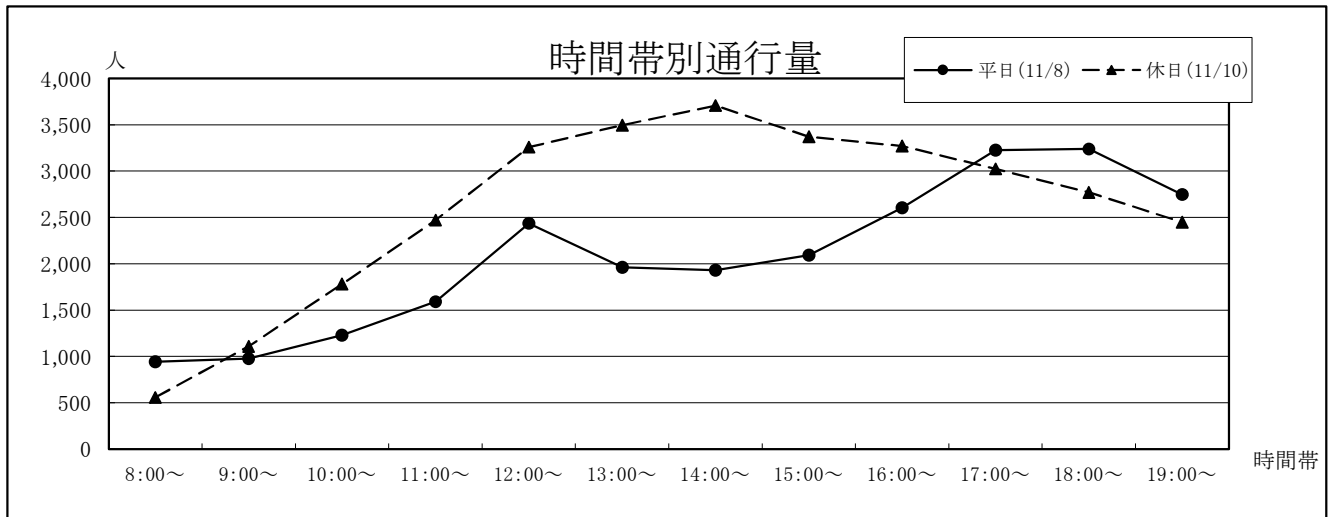
## 20 COCOSA前〔下通〕

①電車通り	平日(11/8)			休日(11/10)			計	年	平日	休日	合計	今回調査/前回調査	休日調査/平日調査
	1→2	2→1	平日小計	1→2	2→1	休日小計							
②銀座通り	1→2	2→1	平日小計	1→2	2→1	休日小計							
8:00~	384	492	876	168	324	492	1,368	H23	30,090	40,224	70,314	137.48%	133.68%
9:00~	348	348	696	480	312	792	1,488	H24	24,468	34,080	58,548	83.27%	139.28%
10:00~	528	480	1,008	756	648	1,404	2,412	H25	28,860	32,184	61,044	104.26%	111.52%
11:00~	876	720	1,596	1,320	1,320	2,640	4,236	H26	24,408	34,068	58,476	95.79%	139.58%
12:00~	1,212	1,068	2,280	1,848	1,968	3,816	6,096	H27	23,736	32,916	56,652	96.88%	138.68%
13:00~	1,056	768	1,824	2,460	2,520	4,980	6,804	H28	25,692	35,880	61,572	108.68%	139.65%
14:00~	936	1,272	2,208	2,100	1,752	3,852	6,060	H29	35,364	49,656	85,020	138.08%	140.41%
15:00~	936	1,104	2,040	1,908	1,836	3,744	5,784	H30	27,324	39,396	66,720	78.48%	144.18%
16:00~	1,368	936	2,304	1,812	1,692	3,504	5,808	R1	30,492	39,732	70,224	105.25%	130.30%
17:00~	1,212	1,164	2,376	1,416	1,956	3,372	5,748	R2	21,036	29,292	50,328	71.67%	139.25%
18:00~	2,256	1,536	3,792	1,248	1,572	2,820	6,612	R3	22,644	30,180	52,824	104.96%	133.28%
19:00~	1,920	1,392	3,312	1,368	1,500	2,868	6,180	R4	22,056	30,120	52,176	98.77%	136.56%
合計	13,032	11,280	24,312	16,884	17,400	34,284	58,596	R5	29,892	36,204	66,096	126.68%	121.12%
								R6	24,312	34,284	58,596	88.65%	141.02%



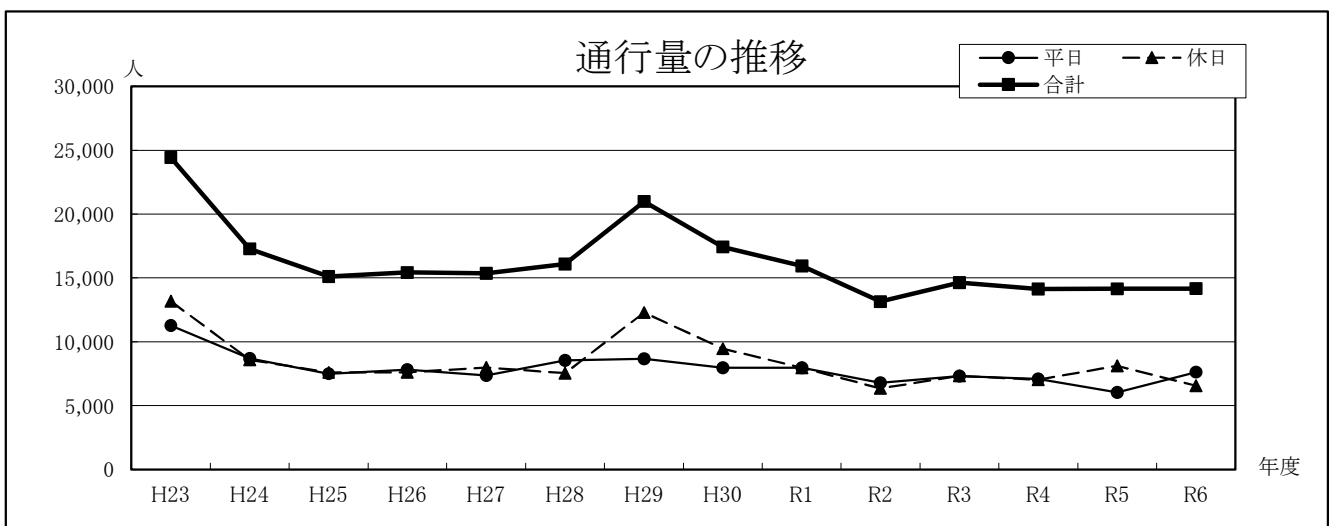
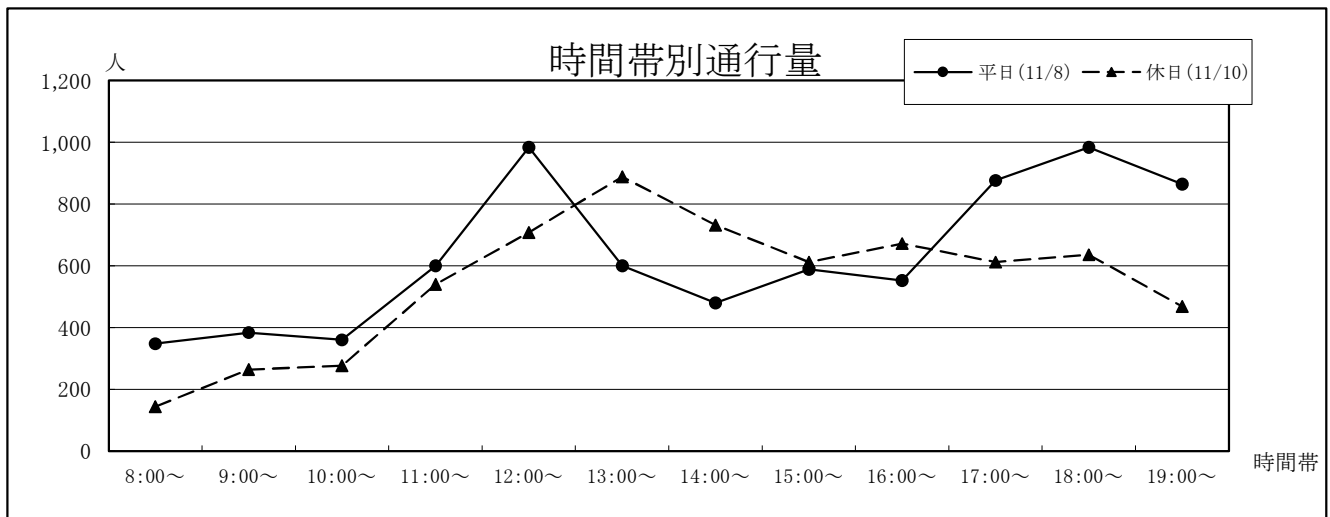
## 21 ファインビル前〔下通〕

①電車通り	平日(11/8)			休日(11/10)			計	年	平日	休日	合計	今回調査/前回調査	休日調査/平日調査
	1→2	2→1	平日小計	1→2	2→1	休日小計							
②銀座通り													
8:00～	618	324	942	300	258	558	1,500	H23	26,652	36,282	62,934	98.86%	136.13%
9:00～	534	444	978	606	504	1,110	2,088	H24	24,252	33,348	57,600	91.52%	137.51%
10:00～	714	516	1,230	972	810	1,782	3,012	H25	28,368	38,508	66,876	116.10%	135.74%
11:00～	846	744	1,590	1,278	1,194	2,472	4,062	H26	29,328	36,312	65,640	98.15%	123.81%
12:00～	1,512	924	2,436	1,836	1,422	3,258	5,694	H27	27,576	38,640	66,216	100.88%	140.12%
13:00～	1,050	912	1,962	1,956	1,542	3,498	5,460	H28	28,560	41,028	69,588	105.09%	143.66%
14:00～	954	978	1,932	1,794	1,914	3,708	5,640	H29	39,360	56,064	95,424	137.13%	142.44%
15:00～	996	1,098	2,094	1,764	1,608	3,372	5,466	H30	32,676	50,172	82,848	86.82%	153.54%
16:00～	1,428	1,176	2,604	1,446	1,824	3,270	5,874	R1	30,384	47,820	78,204	94.39%	157.39%
17:00～	1,626	1,602	3,228	1,656	1,368	3,024	6,252	R2	19,950	26,904	46,854	59.91%	134.86%
18:00～	2,016	1,224	3,240	1,602	1,170	2,772	6,012	R3	20,166	26,292	46,458	99.15%	130.38%
19:00～	1,686	1,062	2,748	1,158	1,290	2,448	5,196	R4	22,302	26,784	49,086	105.66%	120.10%
合計	13,980	11,004	24,984	16,368	14,904	31,272	56,256	R5	25,626	30,114	55,740	113.56%	117.51%
								R6	24,984	31,272	56,256	100.93%	125.17%



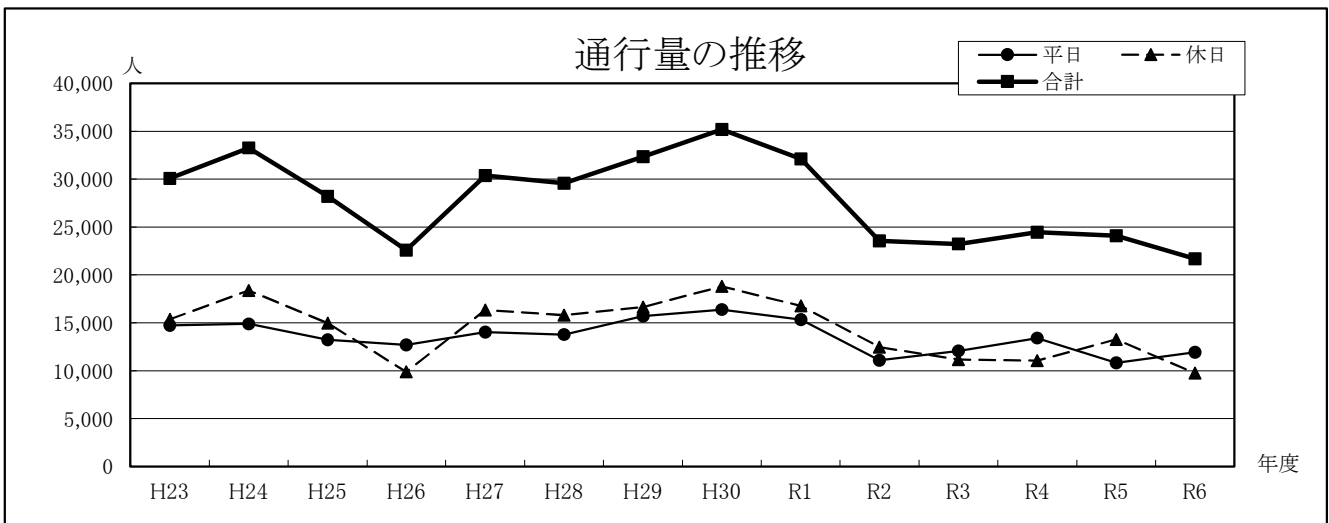
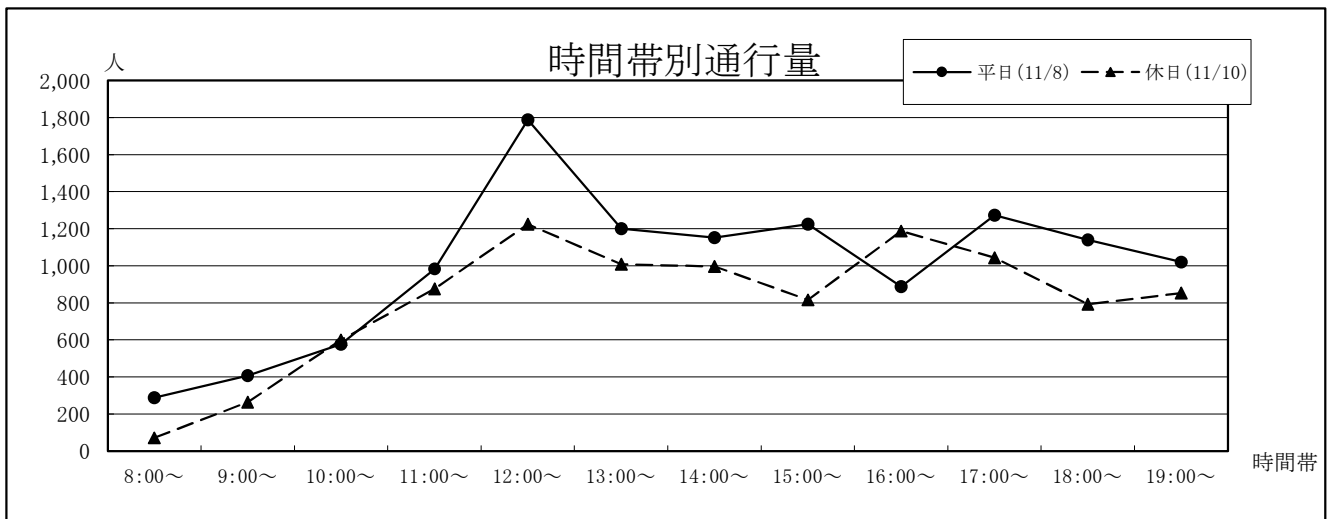
## 22 カリーノ下通 南側入口横〔安政町〕

① 駕町通り	平日(11/8)			休日(11/10)			計	年	平日	休日	合計	今回調査/前回調査	休日調査/平日調査
	1→2	2→1	平日小計	1→2	2→1	休日小計							
② 下通								H23	11,262	13,176	24,438	201.53%	117.00%
8:00~	276	72	348	96	48	144	492	H24	8,688	8,592	17,280	70.71%	98.90%
9:00~	240	144	384	132	132	264	648	H25	7,500	7,608	15,108	87.43%	101.44%
10:00~	192	168	360	144	132	276	636	H26	7,812	7,608	15,420	102.07%	97.39%
11:00~	336	264	600	312	228	540	1,140	H27	7,368	7,992	15,360	99.61%	108.47%
12:00~	480	504	984	228	480	708	1,692	H28	8,544	7,536	16,080	104.69%	88.20%
13:00~	192	408	600	600	288	888	1,488	H29	8,676	12,300	20,976	130.45%	141.77%
14:00~	288	192	480	420	312	732	1,212	H30	7,968	9,456	17,424	83.07%	118.67%
15:00~	300	288	588	360	252	612	1,200	R1	7,968	7,968	15,936	91.46%	100.00%
16:00~	348	204	552	288	384	672	1,224	R2	6,804	6,348	13,152	82.53%	93.30%
17:00~	444	432	876	228	384	612	1,488	R3	7,308	7,320	14,628	111.22%	100.16%
18:00~	504	480	984	300	336	636	1,620	R4	7,092	7,032	14,124	96.55%	99.15%
19:00~	576	288	864	264	204	468	1,332	R5	6,024	8,112	14,136	100.08%	134.66%
合計	4,176	3,444	7,620	3,372	3,180	6,552	14,172	R6	7,620	6,552	14,172	100.25%	85.98%



## 23 カーノ下通 北側入口横〔下通〕

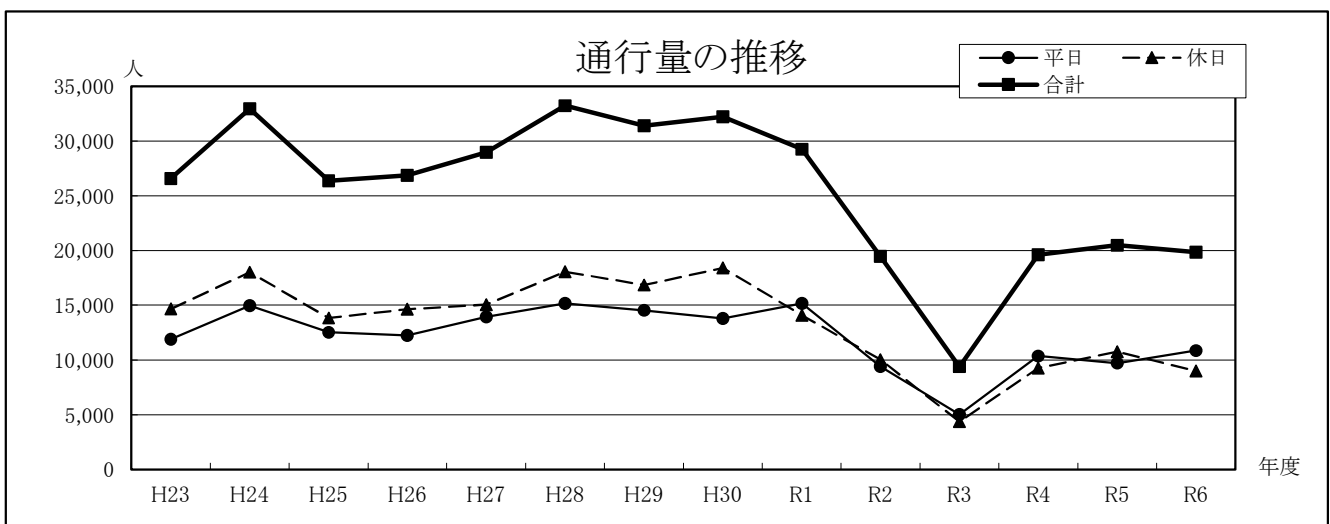
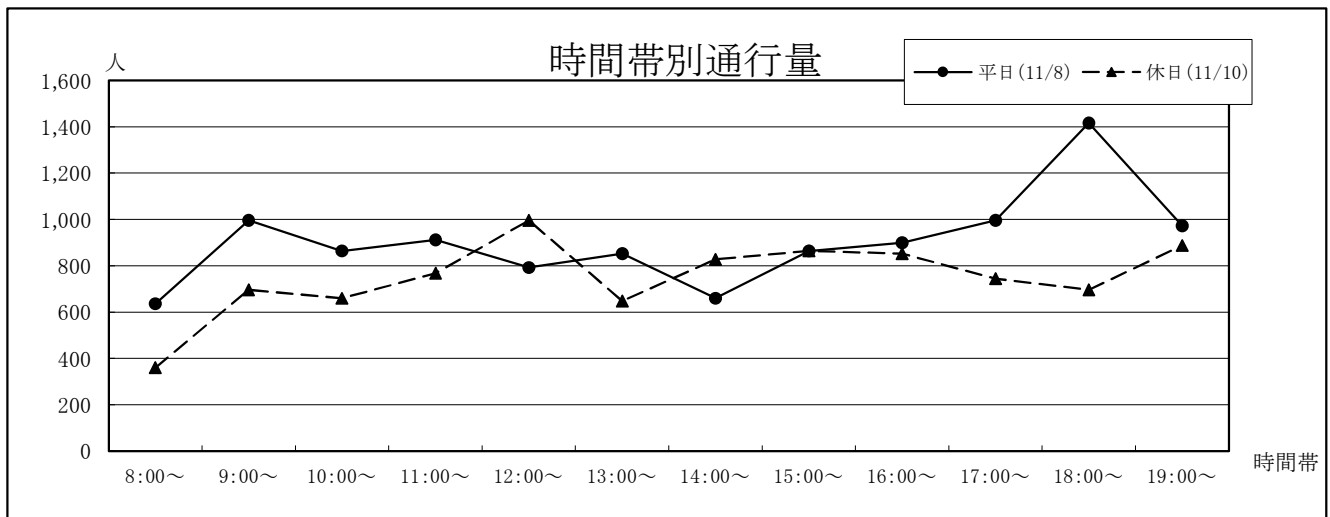
①下通	平日(11/8)			休日(11/10)			計	年	平日	休日	合計	今回調査/前回調査	休日調査/平日調査
	1→2	2→1	平日小計	1→2	2→1	休日小計							
②駕町通り													
8:00~	12	276	288	12	60	72	360	H23	14,730	15,360	30,090	114.02%	104.28%
9:00~	216	192	408	144	120	264	672	H24	14,892	18,384	33,276	110.59%	123.45%
10:00~	360	216	576	288	312	600	1,176	H25	13,224	14,976	28,200	84.75%	113.25%
11:00~	408	576	984	372	504	876	1,860	H26	12,708	9,876	22,584	80.09%	77.71%
12:00~	1,056	732	1,788	576	648	1,224	3,012	H27	14,040	16,332	30,372	134.48%	116.32%
13:00~	624	576	1,200	420	588	1,008	2,208	H28	13,776	15,804	29,580	97.39%	114.72%
14:00~	612	540	1,152	396	600	996	2,148	H29	15,708	16,644	32,352	109.37%	105.96%
15:00~	756	468	1,224	492	324	816	2,040	H30	16,380	18,804	35,184	108.75%	114.80%
16:00~	420	468	888	840	348	1,188	2,076	R1	15,348	16,752	32,100	91.23%	109.15%
17:00~	504	768	1,272	516	528	1,044	2,316	R2	11,064	12,480	23,544	73.35%	112.80%
18:00~	564	576	1,140	384	408	792	1,932	R3	12,072	11,160	23,232	98.67%	92.45%
19:00~	420	600	1,020	240	612	852	1,872	R4	13,404	11,052	24,456	105.27%	82.45%
合計	5,952	5,988	11,940	4,680	5,052	9,732	21,672	R5	10,824	13,260	24,084	98.48%	122.51%
								R6	11,940	9,732	21,672	89.99%	81.51%





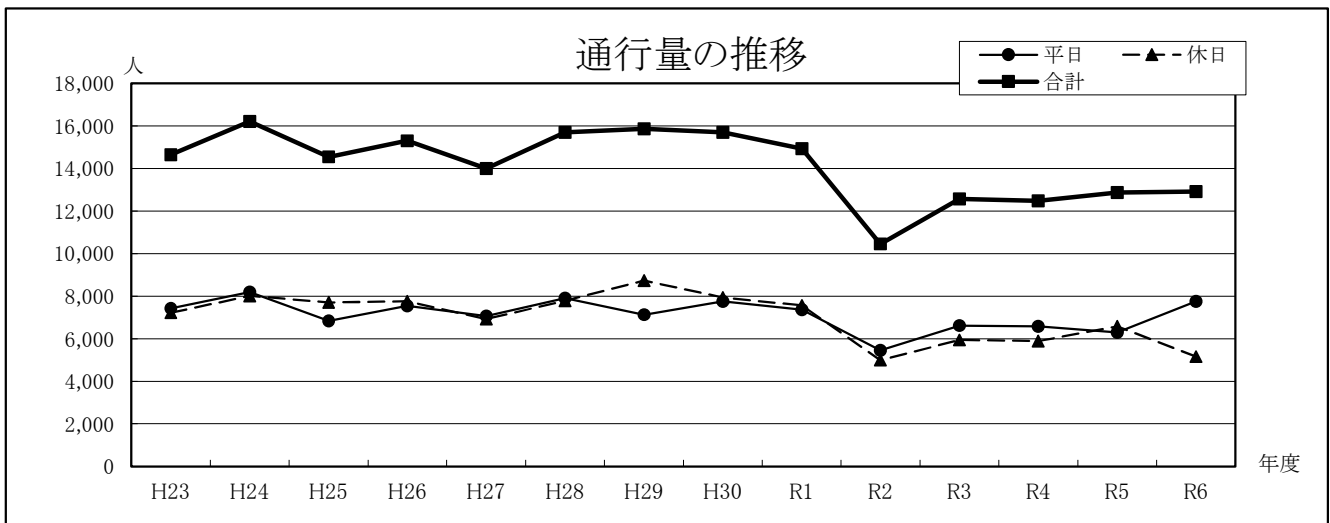
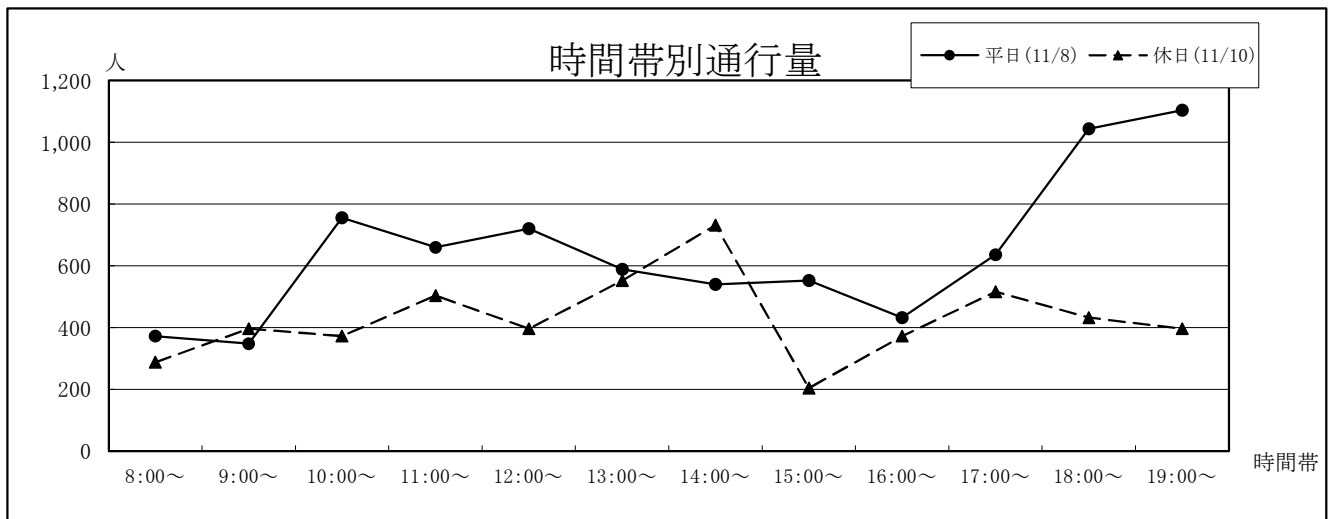
## 24 鶴屋本館西側入口横〔駕町通り〕

①銀座通り	平日(11/8)			休日(11/10)			計	年	平日	休日	合計	今回調査/前回調査	休日調査/平日調査
	1→2	2→1	平日小計	1→2	2→1	休日小計							
②電車通り								H23	11,892	14,670	26,562	117.18%	123.36%
8:00~	420	216	636	96	264	360	996	H24	14,952	18,012	32,964	124.10%	120.47%
9:00~	756	240	996	192	504	696	1,692	H25	12,528	13,848	26,376	80.01%	110.54%
10:00~	552	312	864	240	420	660	1,524	H26	12,240	14,628	26,868	101.87%	119.51%
11:00~	516	396	912	300	468	768	1,680	H27	13,944	15,048	28,992	107.91%	107.92%
12:00~	552	240	792	576	420	996	1,788	H28	15,168	18,072	33,240	114.65%	119.15%
13:00~	408	444	852	276	372	648	1,500	H29	14,544	16,860	31,404	94.48%	115.92%
14:00~	288	372	660	312	516	828	1,488	H30	13,800	18,408	32,208	102.56%	133.39%
15:00~	516	348	864	360	504	864	1,728	R1	15,168	14,088	29,256	90.83%	92.88%
16:00~	480	420	900	360	492	852	1,752	R2	9,420	10,044	19,464	66.53%	106.62%
17:00~	612	384	996	276	468	744	1,740	R3	5,016	4,368	9,384	48.21%	87.08%
18:00~	1,020	396	1,416	336	360	696	2,112	R4	10,356	9,264	19,620	209.08%	89.46%
19:00~	636	336	972	552	336	888	1,860	R5	9,708	10,764	20,472	104.34%	110.88%
合計	6,756	4,104	10,860	3,876	5,124	9,000	19,860	R6	10,860	9,000	19,860	97.01%	82.87%



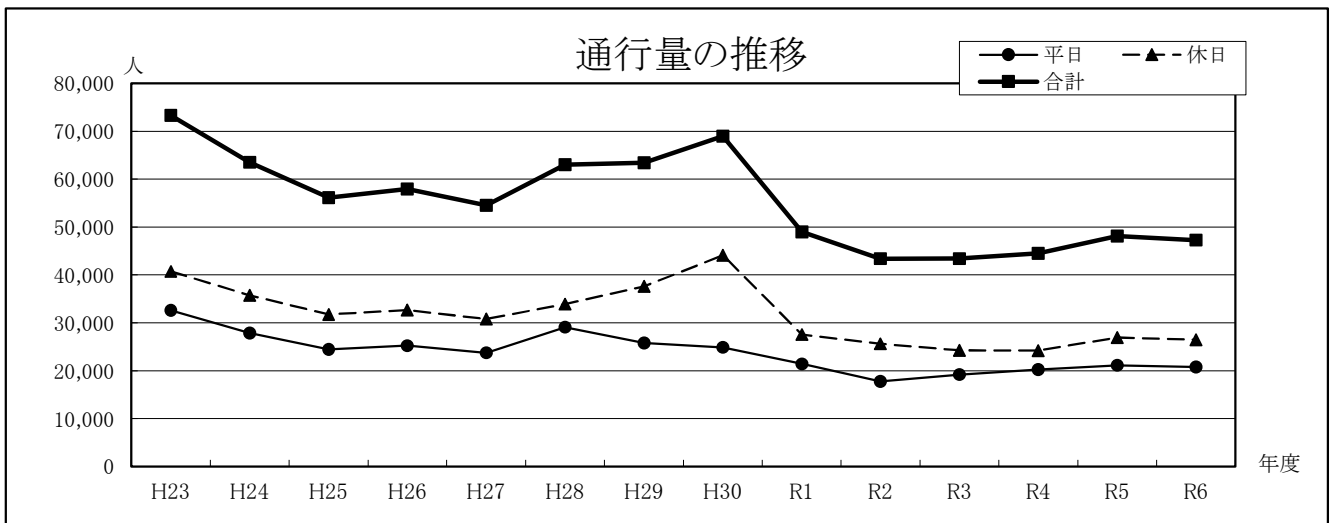
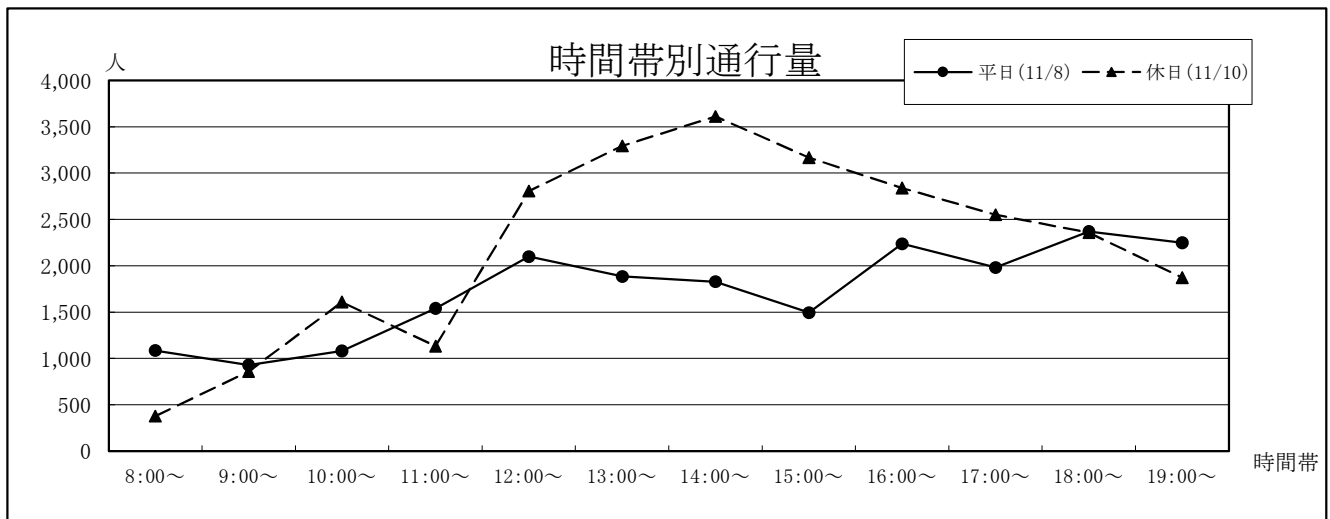
## 25 ハッピービル前〔駕町通り〕

①銀座通り	平日(11/8)			休日(11/10)			計	年	平日	休日	合計	今回調査/前回調査	休日調査/平日調査
	1→2	2→1	平日小計	1→2	2→1	休日小計							
②電車通り	1→2	2→1	平日小計	1→2	2→1	休日小計							
8:00~	264	108	372	180	108	288	660	H23	7,422	7,224	14,646	114.15%	97.33%
9:00~	240	108	348	252	144	396	744	H24	8,196	8,016	16,212	110.69%	97.80%
10:00~	396	360	756	252	120	372	1,128	H25	6,840	7,704	14,544	89.71%	112.63%
11:00~	276	384	660	264	240	504	1,164	H26	7,536	7,764	15,300	105.20%	103.03%
12:00~	372	348	720	228	168	396	1,116	H27	7,068	6,924	13,992	91.45%	97.96%
13:00~	372	216	588	264	288	552	1,140	H28	7,908	7,788	15,696	112.18%	98.48%
14:00~	240	300	540	300	432	732	1,272	H29	7,128	8,736	15,864	101.07%	122.56%
15:00~	228	324	552	96	108	204	756	H30	7,764	7,932	15,696	98.94%	102.16%
16:00~	132	300	432	168	204	372	804	R1	7,368	7,560	14,928	95.11%	102.61%
17:00~	348	288	636	276	240	516	1,152	R2	5,460	4,992	10,452	70.02%	91.43%
18:00~	516	528	1,044	156	276	432	1,476	R3	6,624	5,940	12,564	120.21%	89.67%
19:00~	348	756	1,104	156	240	396	1,500	R4	6,588	5,892	12,480	99.33%	89.44%
合計	3,732	4,020	7,752	2,592	2,568	5,160	12,912	R5	6,300	6,576	12,876	103.17%	104.38%
								R6	7,752	5,160	12,912	100.28%	66.56%



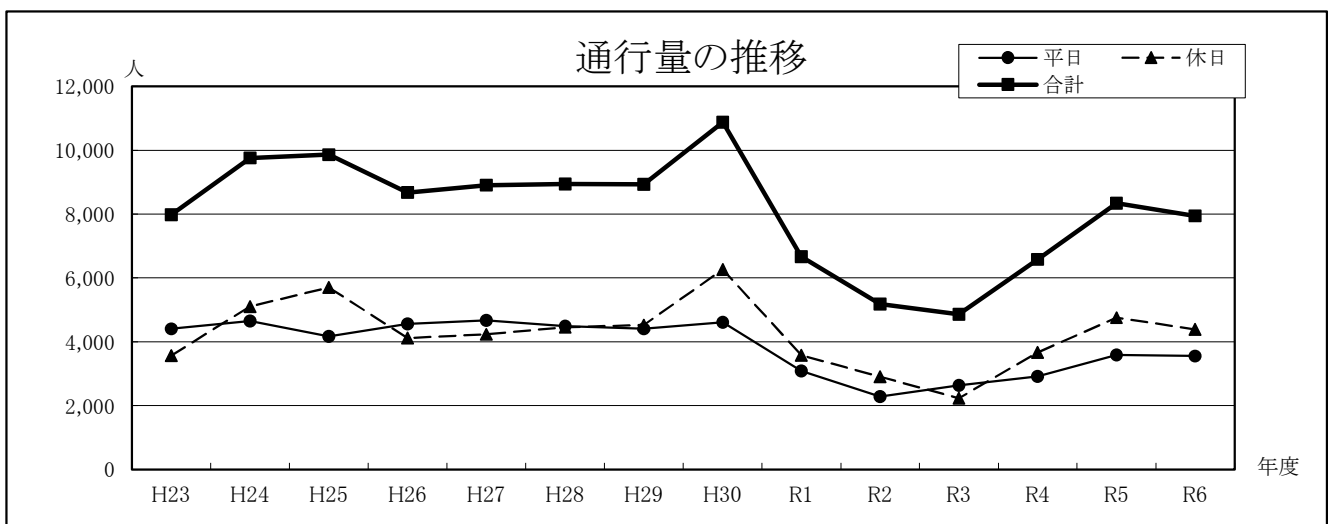
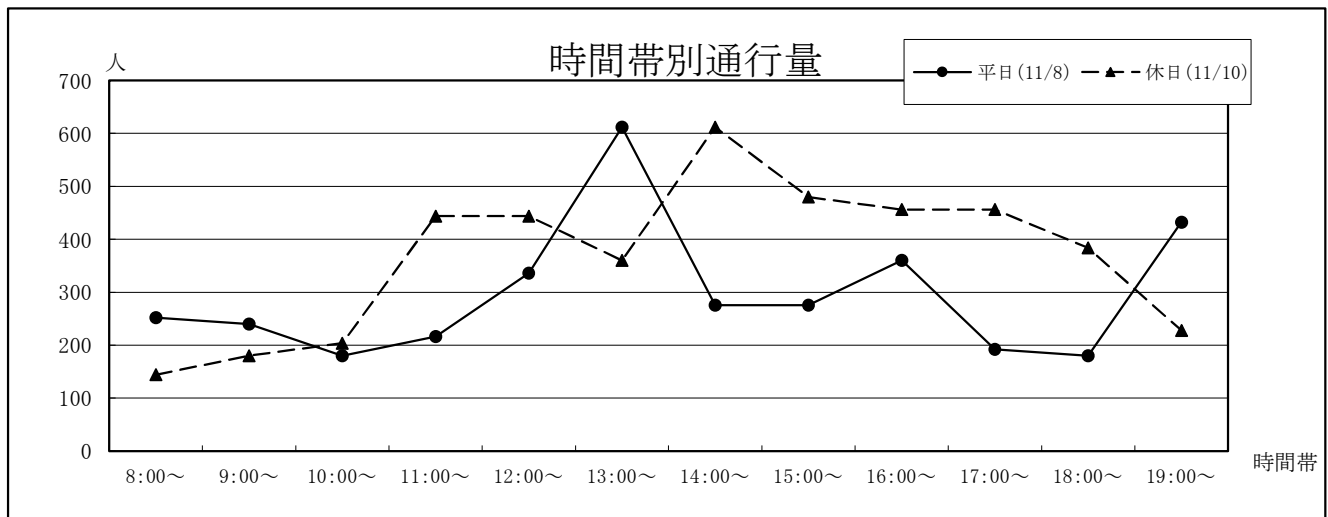
## 26 びふれす熊日会館前〔上通〕

①電車通り	平日(11/8)			休日(11/10)			計	年	平日	休日	合計	今回調査/前回調査	休日調査/平日調査
	1→2	2→1	平日小計	1→2	2→1	休日小計							
②並木坂								H23	32,592	40,710	73,302	123.64%	124.91%
8:00~	390	696	1,086	204	174	378	1,464	H24	27,816	35,724	63,540	86.68%	128.43%
9:00~	450	480	930	426	432	858	1,788	H25	24,396	31,728	56,124	88.33%	130.05%
10:00~	420	660	1,080	774	834	1,608	2,688	H26	25,236	32,688	57,924	103.21%	129.53%
11:00~	954	588	1,542	582	552	1,134	2,676	H27	23,760	30,780	54,540	94.16%	129.55%
12:00~	888	1,212	2,100	1,470	1,338	2,808	4,908	H28	29,064	33,936	63,000	115.51%	116.76%
13:00~	858	1,026	1,884	1,596	1,698	3,294	5,178	H29	25,800	37,608	63,408	100.65%	145.77%
14:00~	894	936	1,830	1,548	2,064	3,612	5,442	H30	24,852	44,100	68,952	108.74%	177.45%
15:00~	786	708	1,494	1,404	1,764	3,168	4,662	R1	21,420	27,576	48,996	71.06%	128.74%
16:00~	1,212	1,026	2,238	1,416	1,422	2,838	5,076	R2	17,790	25,608	43,398	88.57%	143.95%
17:00~	834	1,146	1,980	1,380	1,170	2,550	4,530	R3	19,182	24,228	43,410	100.03%	126.31%
18:00~	1,200	1,170	2,370	1,116	1,242	2,358	4,728	R4	20,244	24,222	44,466	102.43%	119.65%
19:00~	1,116	1,134	2,250	978	894	1,872	4,122	R5	21,144	26,946	48,090	108.15%	127.44%
合計	10,002	10,782	20,784	12,894	13,584	26,478	47,262	R6	20,784	26,478	47,262	98.28%	127.40%



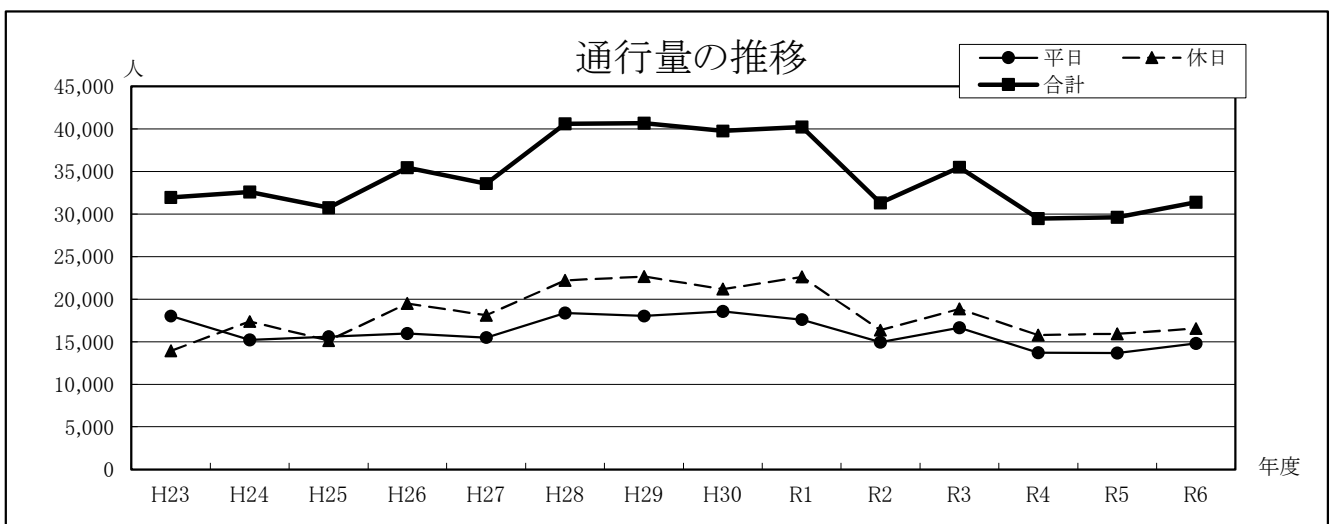
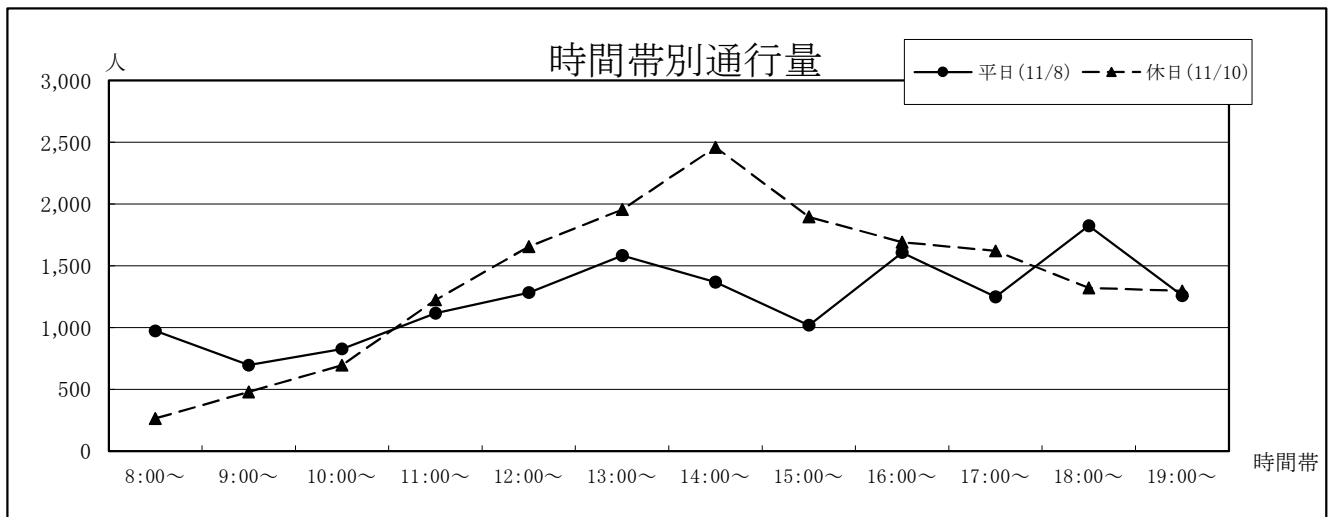
## 27 長崎書店横〔上通〕

①上通	平日(11/8)			休日(11/10)			計	年	平日	休日	合計	今回調査/前回調査	休日調査/平日調査
	1→2	2→1	平日小計	1→2	2→1	休日小計							
②ホテルキャッスル													
8:00~	108	144	252	24	120	144	396	H23	4,404	3,570	7,974	116.72%	81.06%
9:00~	96	144	240	96	84	180	420	H24	4,656	5,100	9,756	122.35%	109.54%
10:00~	72	108	180	60	144	204	384	H25	4,164	5,700	9,864	101.11%	136.89%
11:00~	108	108	216	216	228	444	660	H26	4,560	4,116	8,676	87.96%	90.26%
12:00~	120	216	336	264	180	444	780	H27	4,668	4,236	8,904	102.63%	90.75%
13:00~	288	324	612	168	192	360	972	H28	4,488	4,452	8,940	100.40%	99.20%
14:00~	72	204	276	216	396	612	888	H29	4,404	4,524	8,928	99.87%	102.72%
15:00~	180	96	276	168	312	480	756	H30	4,608	6,264	10,872	121.77%	135.94%
16:00~	252	108	360	192	264	456	816	R1	3,084	3,576	6,660	61.26%	115.95%
17:00~	120	72	192	276	180	456	648	R2	2,280	2,904	5,184	77.84%	127.37%
18:00~	96	84	180	96	288	384	564	R3	2,628	2,232	4,860	93.75%	84.93%
19:00~	204	228	432	108	120	228	660	R4	2,916	3,660	6,576	135.31%	125.51%
合計	1,716	1,836	3,552	1,884	2,508	4,392	7,944	R5	3,588	4,752	8,340	126.82%	132.44%
								R6	3,552	4,392	7,944	95.25%	123.65%



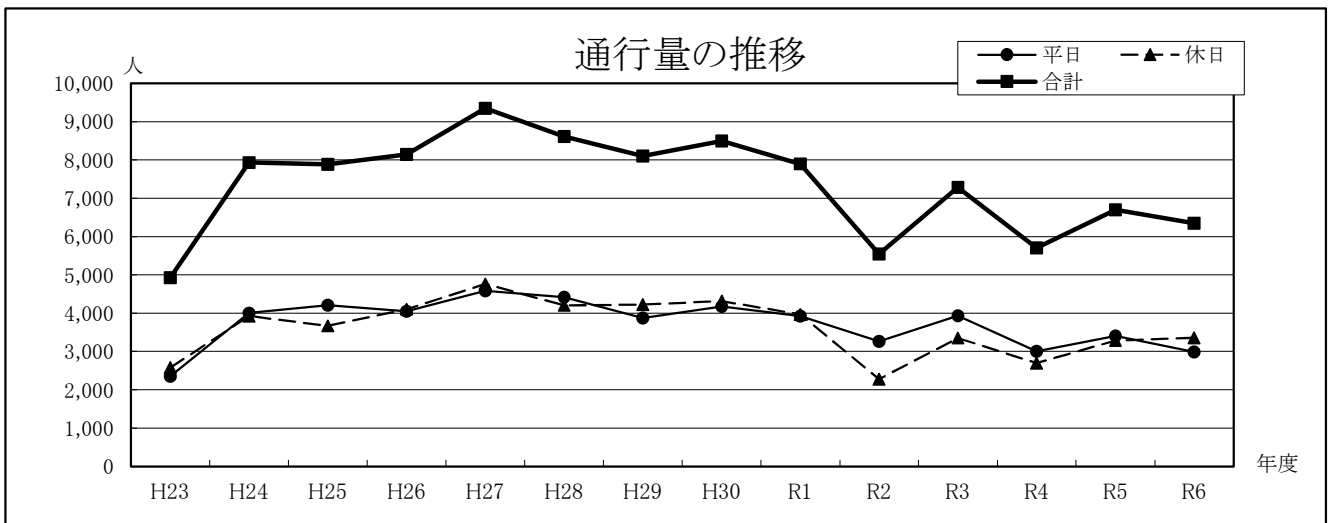
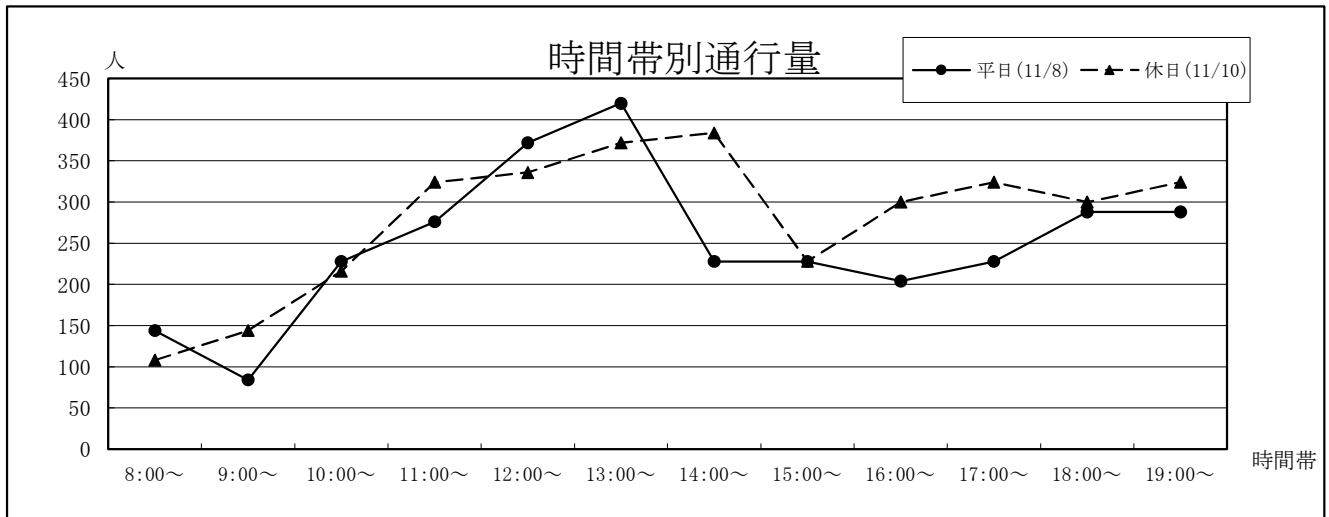
## 28 ハヤカワスポーツ前〔上通〕

①電車通り	平日(11/8)			休日(11/10)			計	年	平日	休日	合計	今回調査/前回調査	休日調査/平日調査
	1→2	2→1	平日小計	1→2	2→1	休日小計							
②並木坂								H23	18,012	13,932	31,944	100.13%	77.35%
8:00~	408	564	972	60	204	264	1,236	H24	15,216	17,388	32,604	102.07%	114.27%
9:00~	204	492	696	120	360	480	1,176	H25	15,600	15,132	30,732	94.26%	97.00%
10:00~	264	564	828	228	468	696	1,524	H26	15,960	19,488	35,448	115.35%	122.11%
11:00~	564	552	1,116	504	720	1,224	2,340	H27	15,492	18,108	33,600	94.79%	116.89%
12:00~	612	672	1,284	708	948	1,656	2,940	H28	18,384	22,212	40,596	120.82%	120.82%
13:00~	612	972	1,584	888	1,068	1,956	3,540	H29	18,024	22,656	40,680	100.21%	125.70%
14:00~	552	816	1,368	1,176	1,284	2,460	3,828	H30	18,564	21,192	39,756	97.73%	114.16%
15:00~	612	408	1,020	1,128	768	1,896	2,916	R1	17,616	22,620	40,236	101.21%	128.41%
16:00~	804	804	1,608	924	768	1,692	3,300	R2	14,964	16,344	31,308	77.81%	109.22%
17:00~	612	636	1,248	1,044	576	1,620	2,868	R3	16,644	18,864	35,508	113.42%	113.34%
18:00~	1,044	780	1,824	756	564	1,320	3,144	R4	13,704	15,768	29,472	83.00%	115.06%
19:00~	744	516	1,260	744	552	1,296	2,556	R5	13,680	15,948	29,628	100.53%	116.58%
合計	7,032	7,776	14,808	8,280	8,280	16,560	31,368	R6	14,808	16,560	31,368	105.87%	111.83%



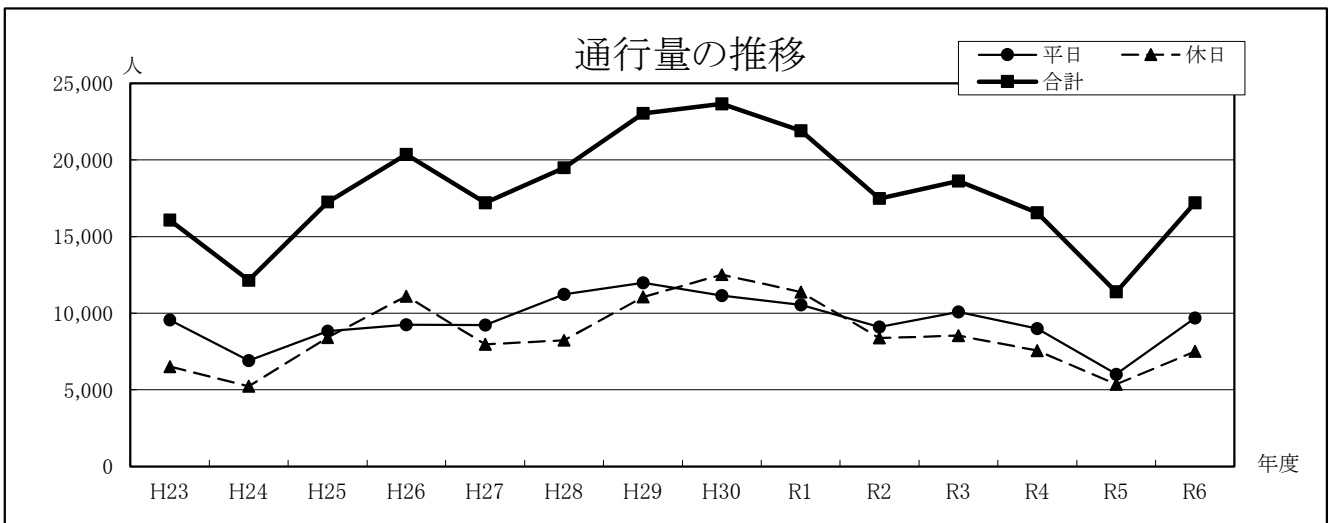
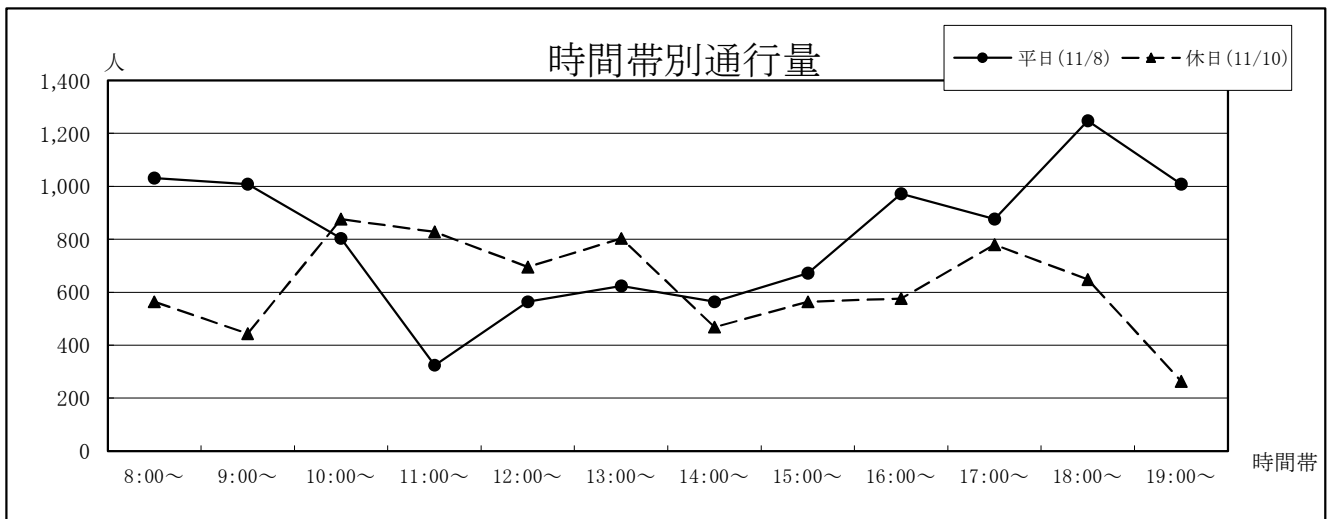
## 29 坂梨寫眞機店前〔上通〕

①上通	平日(11/8)			休日(11/10)			計	年	平日	休日	合計	今回調査/前回調査	休日調査/平日調査
	②国道3号線	1→2	2→1	平日小計	1→2	2→1							
8:00~	24	120	144	12	96	108	252	H23	2,352	2,574	4,926	61.20%	109.44%
9:00~	24	60	84	36	108	144	228	H24	4,008	3,924	7,932	161.02%	97.90%
10:00~	84	144	228	60	156	216	444	H25	4,212	3,672	7,884	99.39%	87.18%
11:00~	180	96	276	96	228	324	600	H26	4,044	4,104	8,148	103.35%	101.48%
12:00~	192	180	372	144	192	336	708	H27	4,584	4,764	9,348	114.73%	103.93%
13:00~	180	240	420	132	240	372	792	H28	4,416	4,200	8,616	92.17%	95.11%
14:00~	72	156	228	132	252	384	612	H29	3,876	4,224	8,100	94.01%	108.98%
15:00~	84	144	228	108	120	228	456	H30	4,176	4,320	8,496	104.89%	103.45%
16:00~	120	84	204	180	120	300	504	R1	3,924	3,972	7,896	92.94%	101.22%
17:00~	96	132	228	180	144	324	552	R2	3,264	2,280	5,544	70.21%	69.85%
18:00~	108	180	288	192	108	300	588	R3	3,936	3,348	7,284	131.39%	85.06%
19:00~	228	60	288	168	156	324	612	R4	3,000	2,700	5,700	78.25%	90.00%
合計	1,392	1,596	2,988	1,440	1,920	3,360	6,348	R5	3,408	3,288	6,696	117.47%	96.48%
								R6	2,988	3,360	6,348	94.80%	112.45%



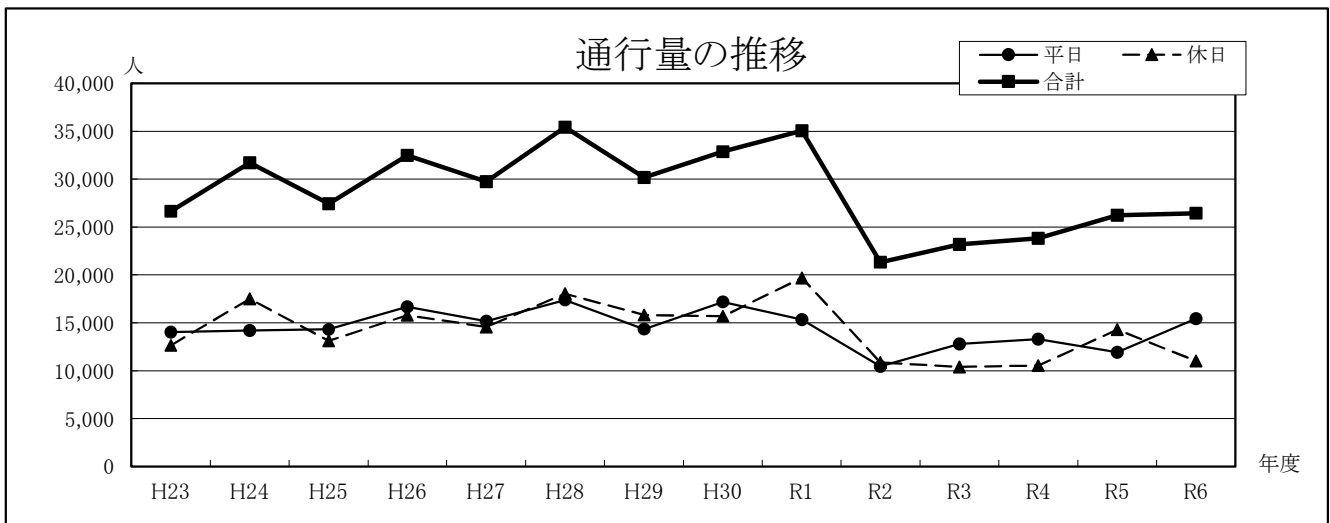
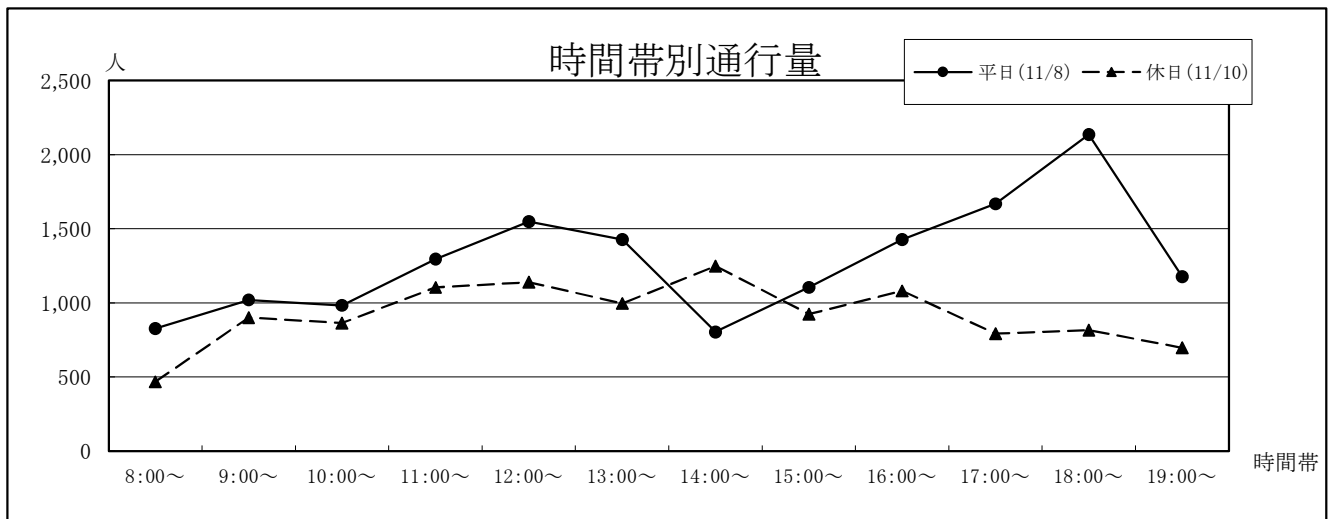
### 30 並木坂(園田屋前)〔上通〕

①電車通り	平日(11/8)			休日(11/10)			計	年	平日	休日	合計	今回調査/前回調査	休日調査/平日調査
	1→2	2→1	平日小計	1→2	2→1	休日小計							
②広町								H23	9,576	6,516	16,092	145.93%	68.05%
8:00~	84	948	1,032	84	480	564	1,596	H24	6,912	5,232	12,144	75.47%	75.69%
9:00~	96	912	1,008	108	336	444	1,452	H25	8,844	8,412	17,256	142.09%	95.12%
10:00~	132	672	804	120	756	876	1,680	H26	9,252	11,112	20,364	118.01%	120.10%
11:00~	84	240	324	264	564	828	1,152	H27	9,228	7,968	17,196	84.44%	86.35%
12:00~	288	276	564	168	528	696	1,260	H28	11,244	8,244	19,488	113.33%	73.32%
13:00~	228	396	624	216	588	804	1,428	H29	11,988	11,052	23,040	118.23%	92.19%
14:00~	276	288	564	84	384	468	1,032	H30	11,148	12,516	23,664	102.71%	112.27%
15:00~	252	420	672	216	348	564	1,236	R1	10,536	11,376	21,912	92.60%	107.97%
16:00~	384	588	972	312	264	576	1,548	R2	9,108	8,376	17,484	79.79%	91.96%
17:00~	312	564	876	420	360	780	1,656	R3	10,080	8,544	18,624	106.52%	84.76%
18:00~	360	888	1,248	408	240	648	1,896	R4	9,000	7,560	16,560	88.92%	84.00%
19:00~	396	612	1,008	204	60	264	1,272	R5	6,024	5,364	11,388	68.77%	89.04%
合計	2,892	6,804	9,696	2,604	4,908	7,512	17,208	R6	9,696	7,512	17,208	151.11%	77.48%



### 31 鶴屋本館北側入口横〔水道町〕

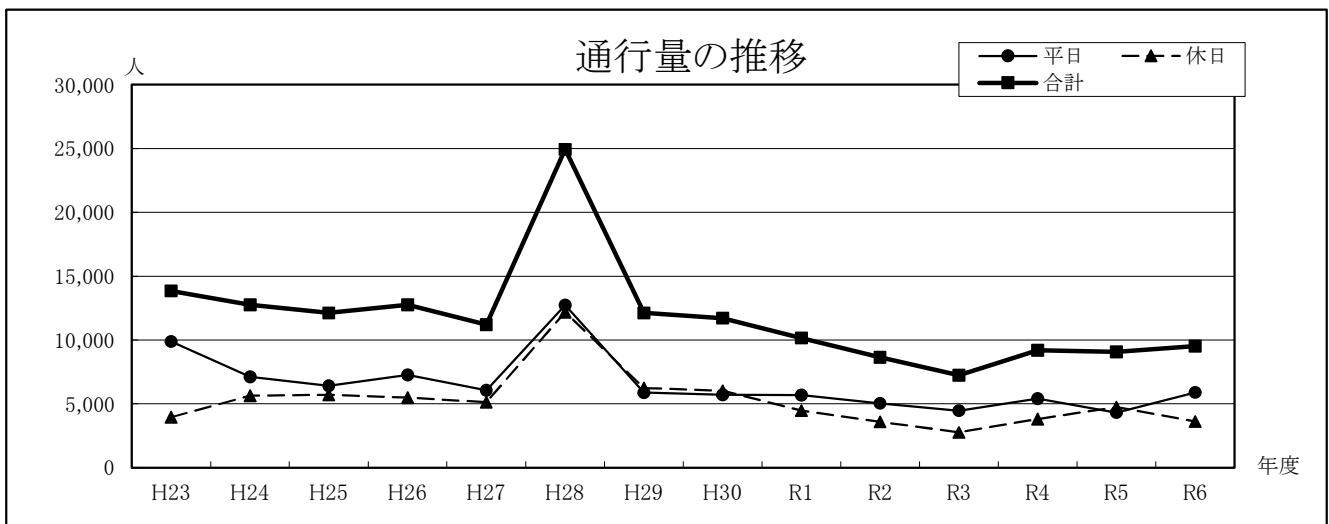
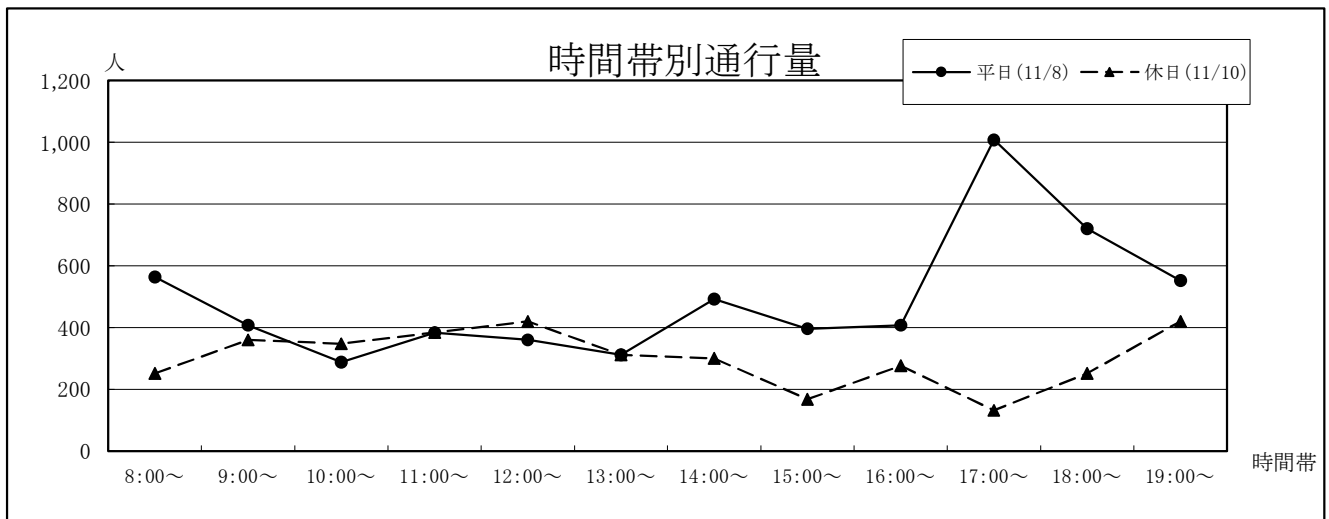
①鶴屋	平日(11/8)			休日(11/10)			計	年	平日	休日	合計	今回調査/前回調査	休日調査/平日調査
	1→2	2→1	平日小計	1→2	2→1	休日小計							
②大甲橋								H23	14,034	12,624	26,658	192.13%	89.95%
8:00~	540	288	828	120	348	468	1,296	H24	14,196	17,496	31,692	118.88%	123.25%
9:00~	576	444	1,020	360	540	900	1,920	H25	14,304	13,128	27,432	86.56%	91.78%
10:00~	204	780	984	240	624	864	1,848	H26	16,668	15,792	32,460	118.33%	94.74%
11:00~	312	984	1,296	252	852	1,104	2,400	H27	15,168	14,568	29,736	91.61%	96.04%
12:00~	444	1,104	1,548	312	828	1,140	2,688	H28	17,376	18,048	35,424	119.13%	103.87%
13:00~	384	1,044	1,428	372	624	996	2,424	H29	14,340	15,816	30,156	85.13%	110.29%
14:00~	360	444	804	468	780	1,248	2,052	H30	17,184	15,684	32,868	108.99%	91.27%
15:00~	300	804	1,104	300	624	924	2,028	R1	15,348	19,692	35,040	106.61%	128.30%
16:00~	468	960	1,428	312	768	1,080	2,508	R2	10,464	10,860	21,324	60.86%	103.78%
17:00~	384	1,284	1,668	240	552	792	2,460	R3	12,780	10,404	23,184	108.72%	81.41%
18:00~	504	1,632	2,136	336	480	816	2,952	R4	13,296	10,536	23,832	102.80%	79.24%
19:00~	192	984	1,176	264	432	696	1,872	R5	11,940	14,280	26,220	110.02%	119.60%
合計	4,668	10,752	15,420	3,576	7,452	11,028	26,448	R6	15,420	11,028	26,448	100.87%	71.52%





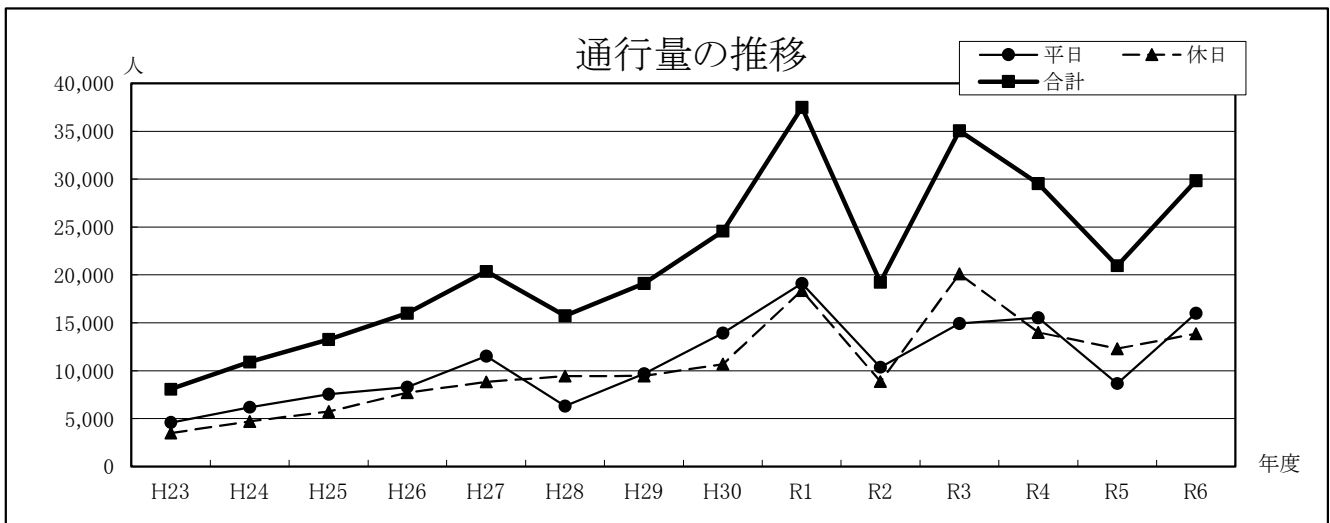
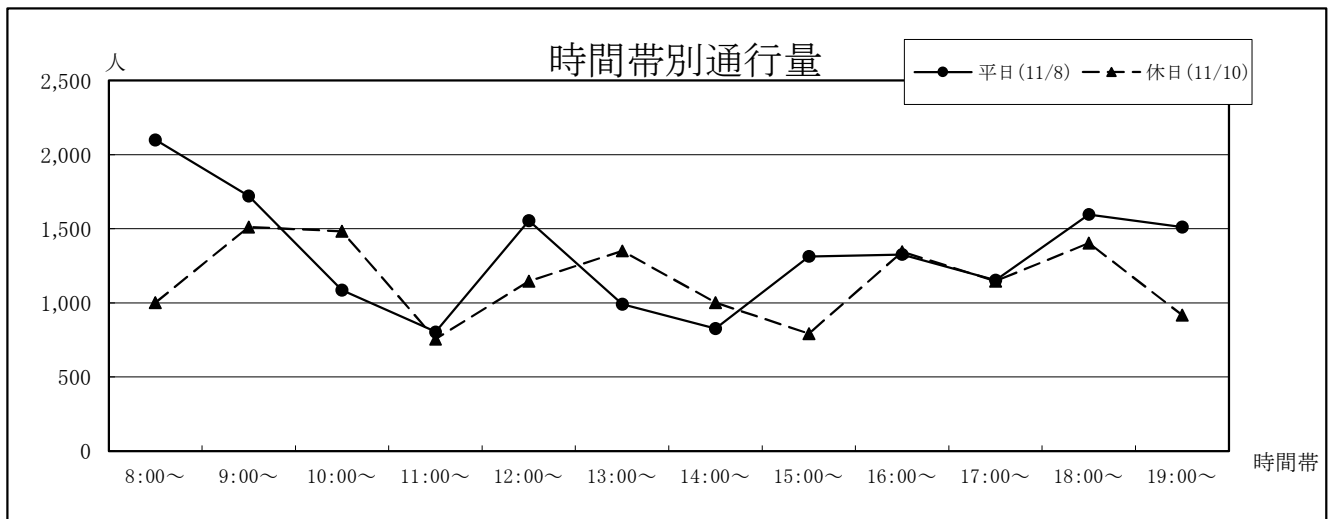
### 32 肥後銀行水道町支店前〔水道町〕

①びぶれす	平日(11/8)			休日(11/10)			計	年	平日	休日	合計	今回調査/前回調査	休日調査/平日調査
	1→2	2→1	平日小計	1→2	2→1	休日小計							
②大甲橋								H23	9,888	3,966	13,854	144.93%	40.11%
8:00~	396	168	564	60	192	252	816	H24	7,104	5,652	12,756	92.07%	79.56%
9:00~	228	180	408	132	228	360	768	H25	6,408	5,712	12,120	95.01%	89.14%
10:00~	108	180	288	240	108	348	636	H26	7,272	5,496	12,768	105.35%	75.58%
11:00~	192	192	384	168	216	384	768	H27	6,072	5,136	11,208	87.78%	84.58%
12:00~	156	204	360	192	228	420	780	H28	12,744	12,192	24,936	222.48%	95.67%
13:00~	84	228	312	132	180	312	624	H29	5,880	6,240	12,120	48.60%	106.12%
14:00~	300	192	492	180	120	300	792	H30	5,700	6,024	11,724	96.73%	105.68%
15:00~	108	288	396	96	72	168	564	R1	5,688	4,476	10,164	86.69%	78.69%
16:00~	192	216	408	108	168	276	684	R2	5,040	3,600	8,640	85.01%	71.43%
17:00~	540	468	1,008	60	72	132	1,140	R3	4,476	2,772	7,248	83.89%	61.93%
18:00~	480	240	720	132	120	252	972	R4	5,400	3,804	9,204	126.99%	70.44%
19:00~	288	264	552	216	204	420	972	R5	4,320	4,752	9,072	98.57%	110.00%
合計	3,072	2,820	5,892	1,716	1,908	3,624	9,516	R6	5,892	3,624	9,516	104.89%	61.51%



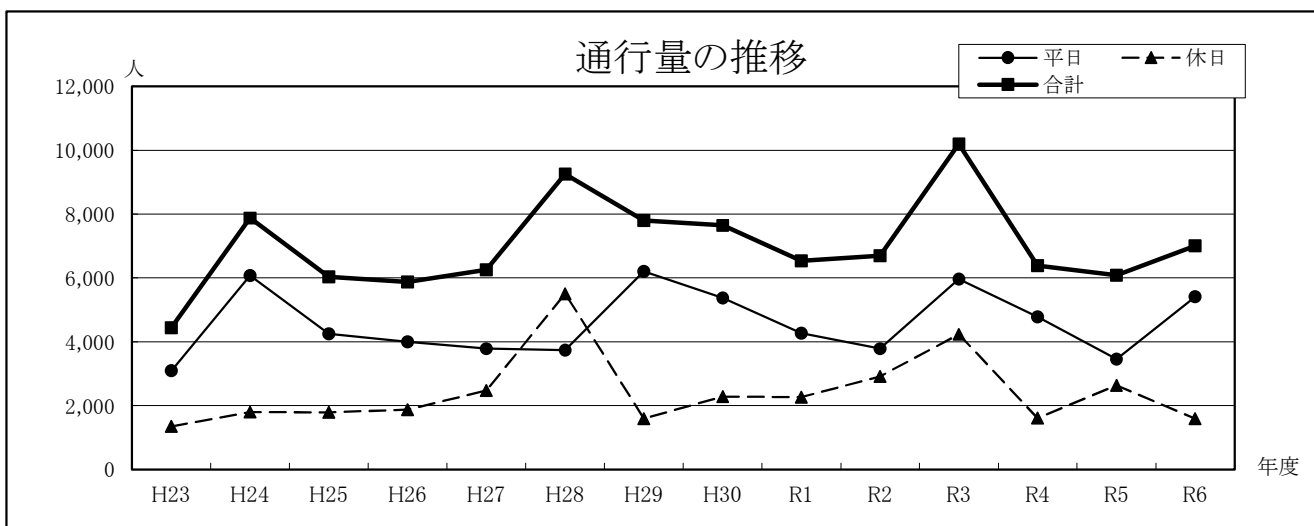
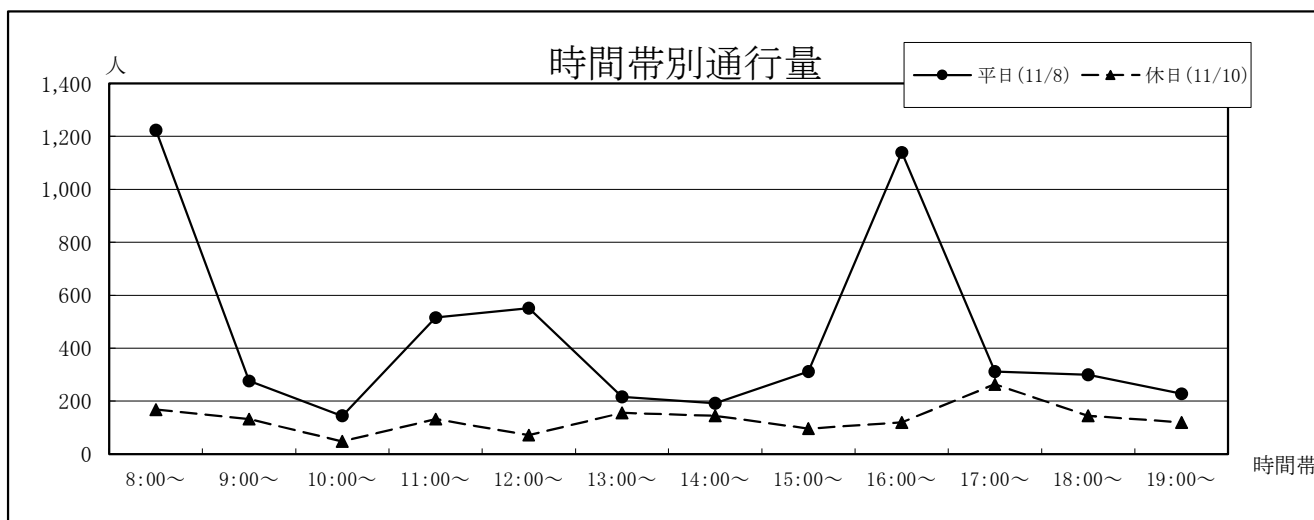
### 33 熊本駅白川口(東口)駅前広場〔熊本駅周辺〕

①熊本駅	平日(11/8)			休日(11/10)			計	年	平日	休日	合計	今回調査/前回調査	休日調査/平日調査
	1→2	2→1	平日小計	1→2	2→1	休日小計							
②森都心プラザ								H23	4,584	3,486	8,070	196.35%	76.05%
8:00~	1,584	516	2,100	390	612	1,002	3,102	H24	6,192	4,704	10,896	135.02%	75.97%
9:00~	1,098	624	1,722	570	942	1,512	3,234	H25	7,542	5,727	13,269	121.78%	75.93%
10:00~	600	486	1,086	720	762	1,482	2,568	H26	8,294	7,689	15,983	120.45%	92.71%
11:00~	324	480	804	396	360	756	1,560	H27	11,532	8,820	20,352	127.34%	76.48%
12:00~	672	882	1,554	528	618	1,146	2,700	H28	6,312	9,420	15,732	77.30%	149.24%
13:00~	462	528	990	744	606	1,350	2,340	H29	9,684	9,444	19,128	121.59%	97.52%
14:00~	306	522	828	426	576	1,002	1,830	H30	13,908	10,668	24,576	128.48%	76.70%
15:00~	312	1,002	1,314	402	390	792	2,106	R1	19,116	18,384	37,500	152.59%	96.17%
16:00~	396	930	1,326	582	762	1,344	2,670	R2	10,362	8,856	19,218	51.25%	85.47%
17:00~	444	708	1,152	558	588	1,146	2,298	R3	14,946	20,100	35,046	182.36%	134.48%
18:00~	840	756	1,596	648	756	1,404	3,000	R4	15,522	14,010	29,532	84.27%	90.26%
19:00~	540	972	1,512	402	516	918	2,430	R5	8,670	12,306	20,976	71.03%	141.94%
合計	7,578	8,406	15,984	6,366	7,488	13,854	29,838	R6	15,984	13,854	29,838	142.25%	86.67%



### 34 森都心プラザ前〔熊本駅周辺〕

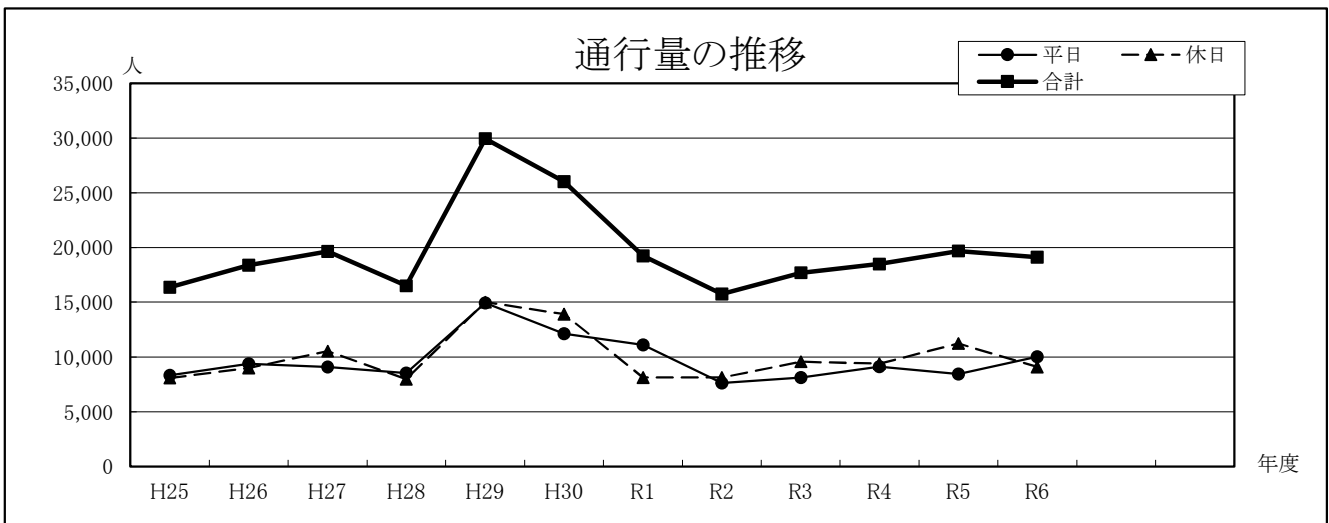
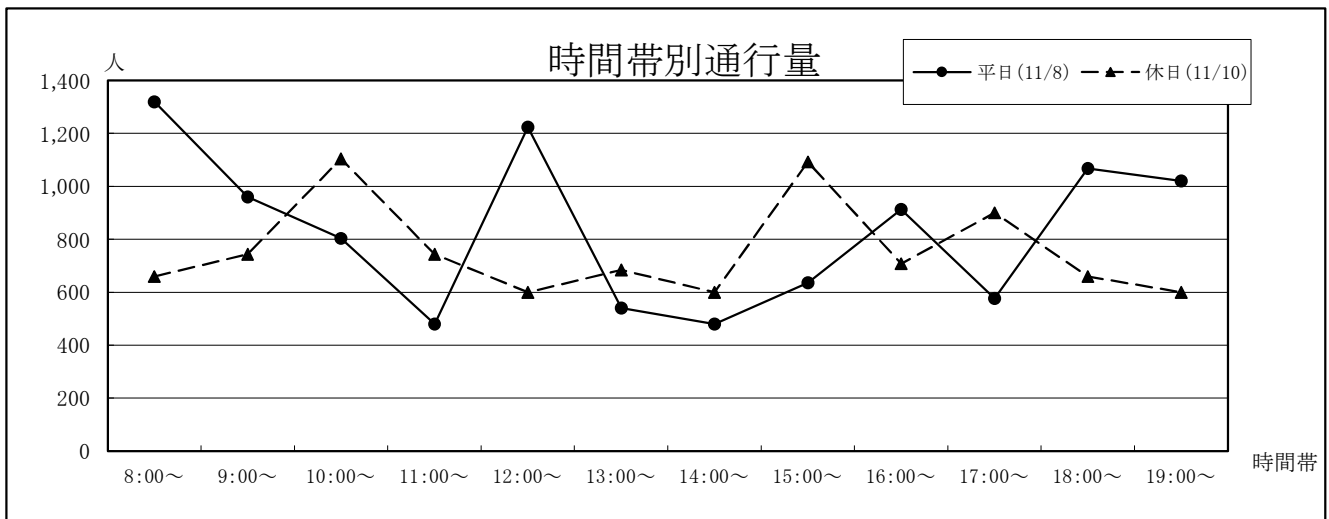
①熊本駅	平日(11/8)			休日(11/10)			計	年	平日	休日	合計	今回調査/前回調査	休日調査/平日調査
	1→2	2→1	平日小計	1→2	2→1	休日小計							
②白川橋								H23	3,090	1,350	4,440	155.24%	43.69%
8:00~	1,008	216	1,224	24	144	168	1,392	H24	6,072	1,800	7,872	177.30%	29.64%
9:00~	180	96	276	72	60	132	408	H25	4,248	1,788	6,036	76.68%	42.09%
10:00~	48	96	144	12	36	48	192	H26	3,996	1,872	5,868	97.22%	46.85%
11:00~	120	396	516	48	84	132	648	H27	3,780	2,472	6,252	106.54%	65.40%
12:00~	192	360	552	48	24	72	624	H28	3,744	5,508	9,252	147.98%	147.12%
13:00~	156	60	216	108	48	156	372	H29	6,204	1,596	7,800	84.31%	25.73%
14:00~	48	144	192	72	72	144	336	H30	5,364	2,280	7,644	98.00%	42.51%
15:00~	120	192	312	72	24	96	408	R1	4,272	2,268	6,540	85.56%	53.09%
16:00~	108	1,032	1,140	60	60	120	1,260	R2	3,780	2,916	6,696	102.39%	77.14%
17:00~	84	228	312	120	144	264	576	R3	5,964	4,236	10,200	152.33%	71.03%
18:00~	108	192	300	84	60	144	444	R4	4,776	1,608	6,384	62.59%	33.67%
19:00~	72	156	228	72	48	120	348	R5	3,456	2,628	6,084	95.30%	76.04%
合計	2,244	3,168	5,412	792	804	1,596	7,008	R6	5,412	1,596	7,008	115.19%	29.49%



### 35 熊本駅新幹線口(西口)〔熊本駅周辺〕

①春日小方面	平日(11/8)			休日(11/10)			計
②熊本駅	1→2	2→1	平日小計	1→2	2→1	休日小計	
8:00~	384	936	1,320	312	348	660	1,980
9:00~	432	528	960	432	312	744	1,704
10:00~	456	348	804	768	336	1,104	1,908
11:00~	300	180	480	396	348	744	1,224
12:00~	564	660	1,224	264	336	600	1,824
13:00~	312	228	540	348	336	684	1,224
14:00~	252	228	480	240	360	600	1,080
15:00~	444	192	636	696	396	1,092	1,728
16:00~	444	468	912	444	264	708	1,620
17:00~	408	168	576	456	444	900	1,476
18:00~	636	432	1,068	384	276	660	1,728
19:00~	480	540	1,020	156	444	600	1,620
合計	5,112	4,908	10,020	4,896	4,200	9,096	19,116

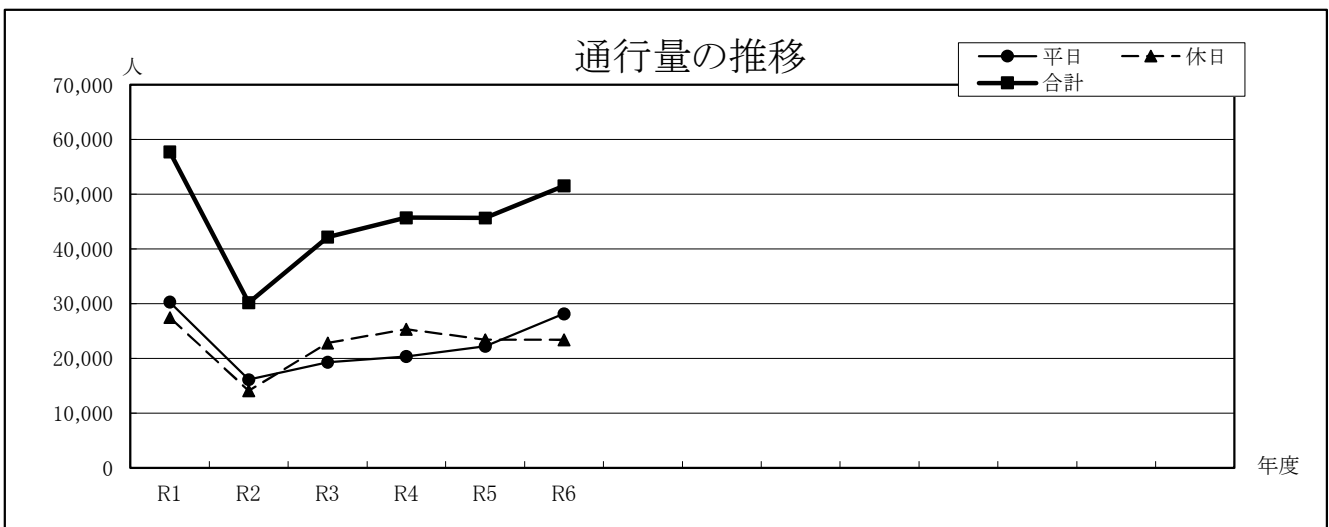
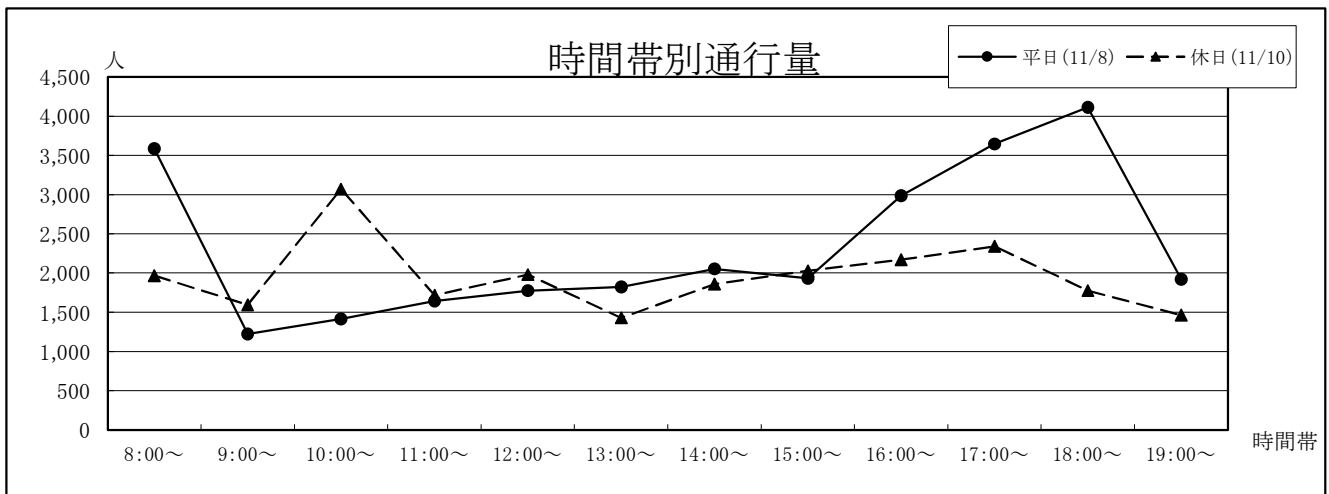
年	平日	休日	合計	今回調査/前回調査	休日調査/平日調査
H25	8,316	8,064	16,380	-	96.97%
H26	9,396	9,000	18,396	112.31%	95.79%
H27	9,096	10,548	19,644	106.78%	115.96%
H28	8,520	7,980	16,500	84.00%	93.66%
H29	14,928	15,012	29,940	181.45%	100.56%
H30	12,120	13,908	26,028	86.93%	114.75%
R1	11,100	8,136	19,236	73.91%	73.30%
R2	7,632	8,136	15,768	81.97%	106.60%
R3	8,124	9,576	17,700	112.25%	117.87%
R4	9,108	9,384	18,492	104.47%	103.03%
R5	8,436	11,244	19,680	106.42%	133.29%
R6	10,020	9,096	19,116	97.13%	90.78%



### 36 熊本駅白川口(東口)〔熊本駅周辺〕

①熊本駅	平日(11/8)			休日(11/10)			計
	1→2	2→1	平日小計	1→2	2→1	休日小計	
②駅前広場	1→2	2→1	平日小計	1→2	2→1	休日小計	
8:00~	2,988	600	3,588	1,332	636	1,968	5,556
9:00~	588	636	1,224	756	840	1,596	2,820
10:00~	936	480	1,416	2,436	636	3,072	4,488
11:00~	1,044	600	1,644	972	744	1,716	3,360
12:00~	1,128	648	1,776	960	1,020	1,980	3,756
13:00~	1,320	504	1,824	996	432	1,428	3,252
14:00~	1,188	864	2,052	1,260	600	1,860	3,912
15:00~	1,224	708	1,932	1,320	708	2,028	3,960
16:00~	1,188	1,800	2,988	984	1,188	2,172	5,160
17:00~	1,164	2,484	3,648	1,236	1,104	2,340	5,988
18:00~	2,808	1,308	4,116	1,176	600	1,776	5,892
19:00~	1,044	876	1,920	648	816	1,464	3,384
合計	16,620	11,508	28,128	14,076	9,324	23,400	51,528

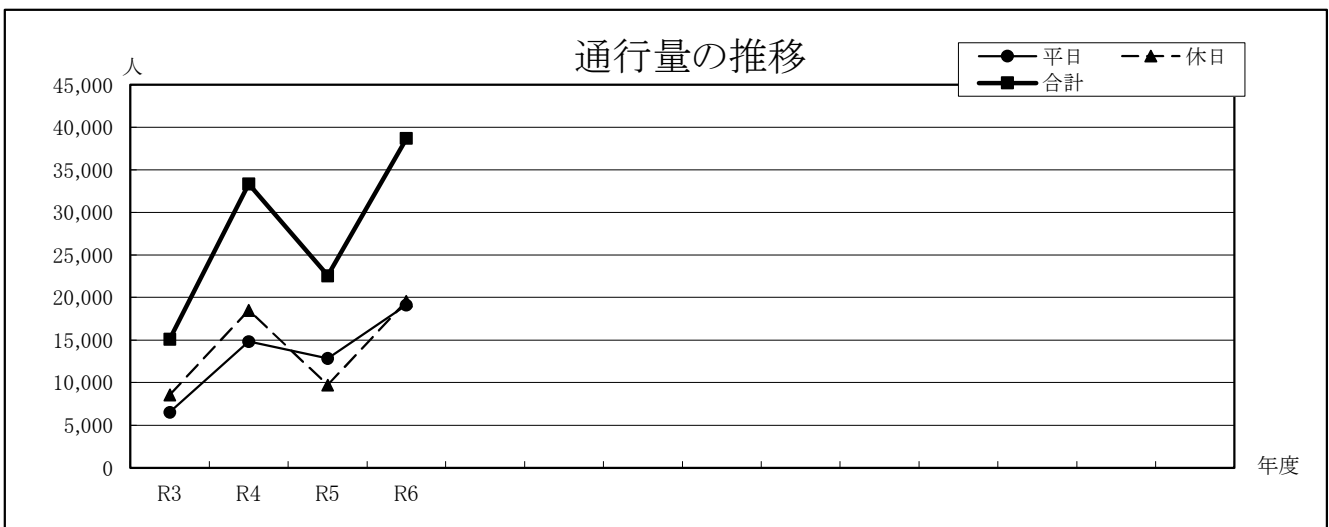
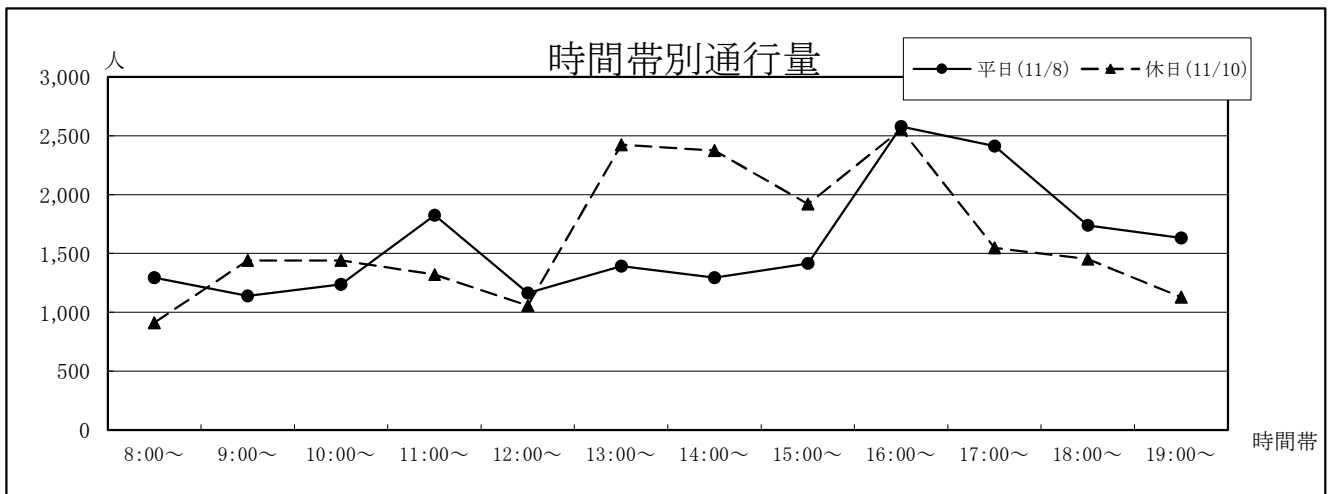
年	平日	休日	合計	今回調査/前回調査	休日調査/平日調査
R1	30,288	27,468	57,756	-	90.69%
R2	16,104	14,076	30,180	52.25%	87.41%
R3	19,320	22,848	42,168	139.72%	118.26%
R4	20,364	25,320	45,684	108.34%	124.34%
R5	22,224	23,448	45,672	99.97%	105.51%
R6	28,128	23,400	51,528	112.82%	83.19%



### 37 アミュプラザ正面入口前〔熊本駅周辺〕

①ビッグカメラ方面	平日(11/8)			休日(11/10)			計
	1→2	2→1	平日小計	1→2	2→1	休日小計	
②アミュプラザ							
8:00～	600	696	1,296	396	516	912	2,208
9:00～	672	468	1,140	840	600	1,440	2,580
10:00～	684	552	1,236	924	516	1,440	2,676
11:00～	936	888	1,824	720	600	1,320	3,144
12:00～	648	516	1,164	552	504	1,056	2,220
13:00～	516	876	1,392	1,452	972	2,424	3,816
14:00～	708	588	1,296	1,356	1,020	2,376	3,672
15:00～	624	792	1,416	1,104	816	1,920	3,336
16:00～	1,680	900	2,580	1,464	1,092	2,556	5,136
17:00～	1,344	1,068	2,412	516	1,032	1,548	3,960
18:00～	1,020	720	1,740	792	660	1,452	3,192
19:00～	804	828	1,632	480	648	1,128	2,760
合計	10,236	8,892	19,128	10,596	8,976	19,572	38,700

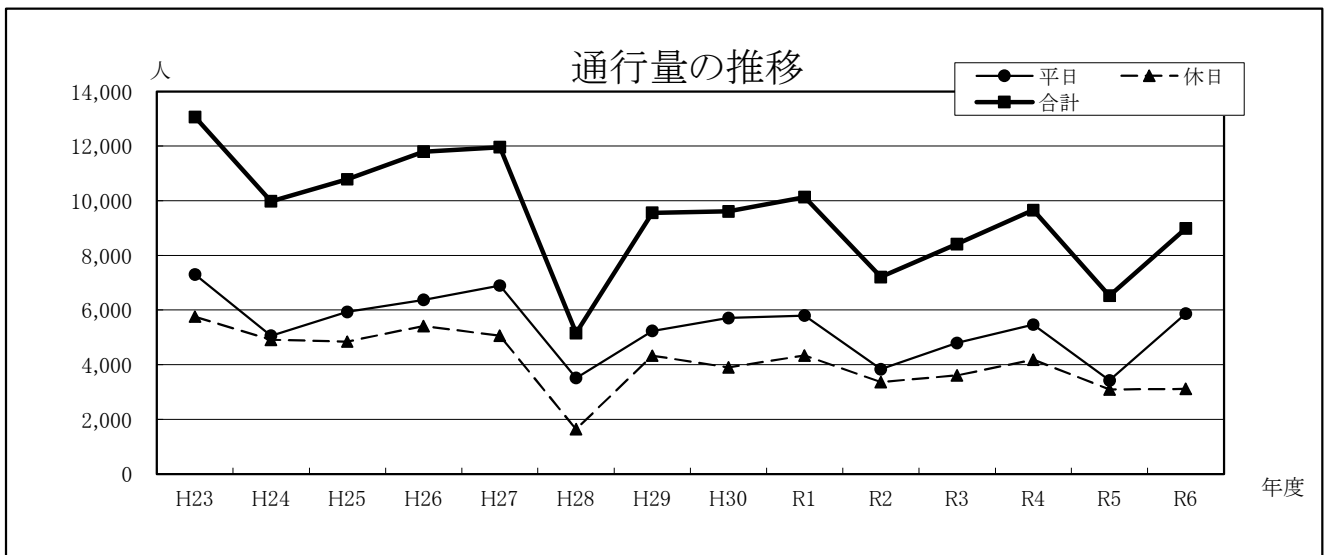
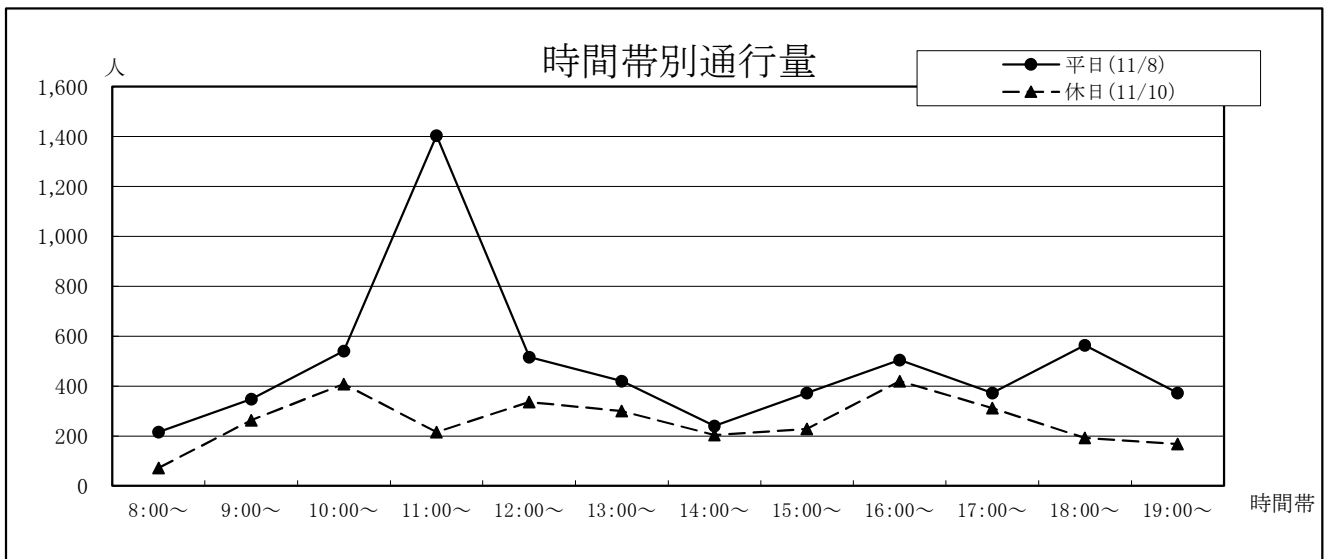
年	平日	休日	合計	今回調査/前回調査	休日調査/平日調査
R3	6,540	8,580	15,120	-	131.19%
R4	14,844	18,504	33,348	220.56%	124.66%
R5	12,864	9,720	22,584	67.72%	75.56%
R6	19,128	19,572	38,700	171.36%	102.32%



### 38 小粥時計店前〔健軍商店街〕

①電車通り	平日(11/8)			休日(11/10)			合計
	①→②	②→①	平日小計	①→②	②→①	休日小計	
②栄町方面							
8:00~	60	156	216	48	24	72	288
9:00~	96	252	348	84	180	264	612
10:00~	144	396	540	120	288	408	948
11:00~	984	420	1,404	84	132	216	1,620
12:00~	288	228	516	192	144	336	852
13:00~	168	252	420	156	144	300	720
14:00~	132	108	240	120	84	204	444
15:00~	132	240	372	84	144	228	600
16:00~	312	192	504	240	180	420	924
17:00~	132	240	372	228	84	312	684
18:00~	300	264	564	96	96	192	756
19:00~	168	204	372	120	48	168	540
合計	2,916	2,952	5,868	1,572	1,548	3,120	8,988

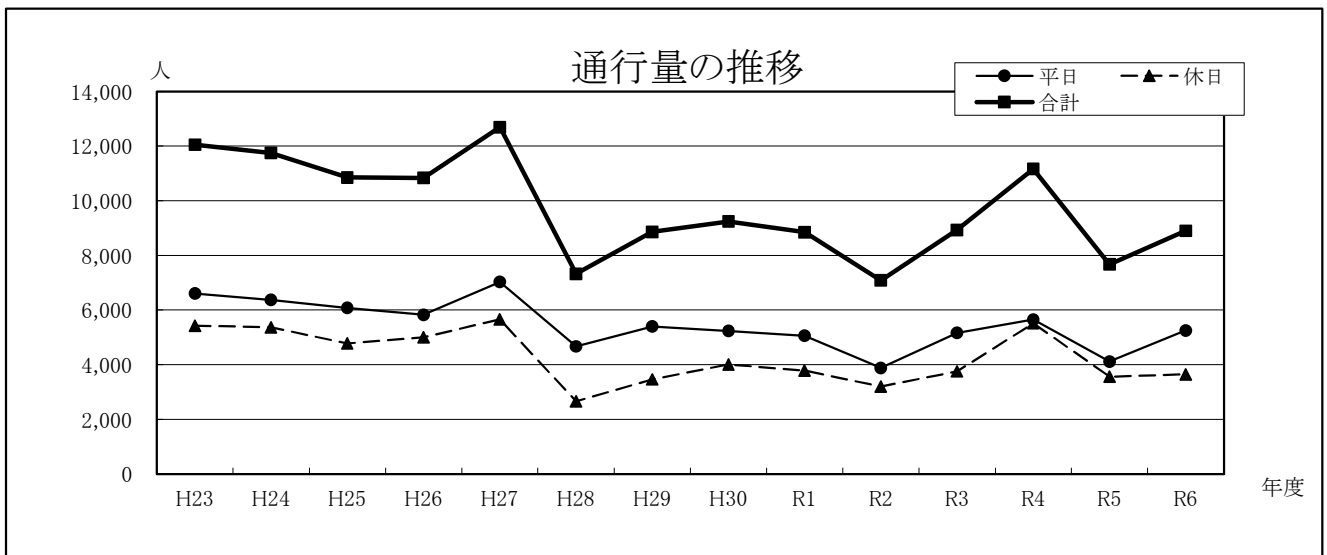
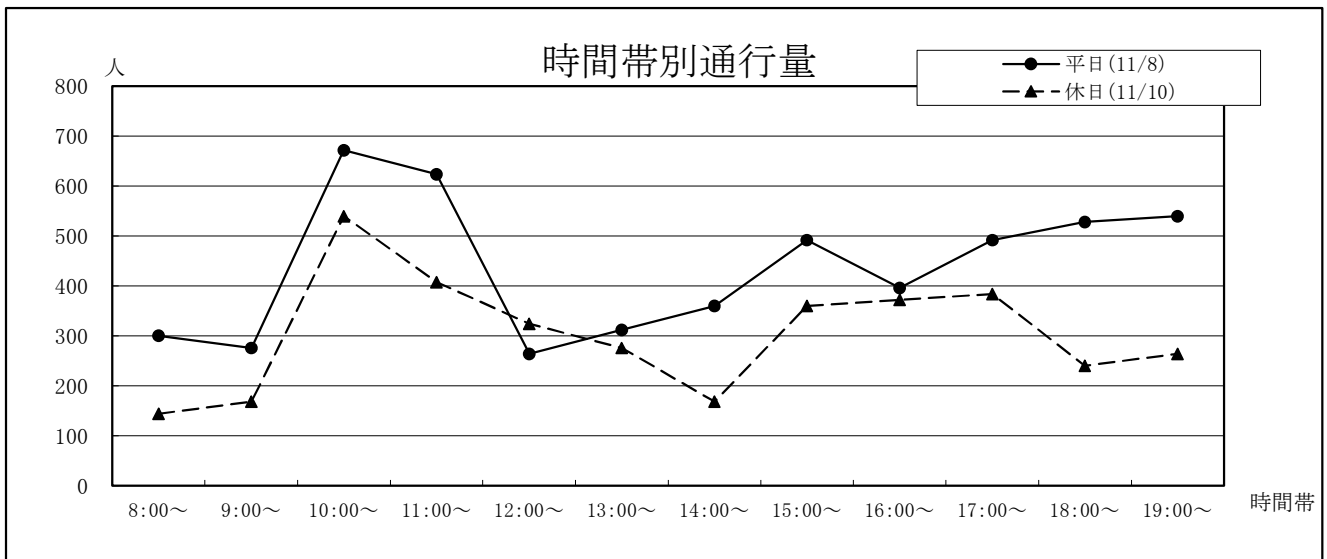
年	平日	休日	合計	今回調査/ 前回調査	休日調査/ 平日調査
H23	7,308	5,760	13,068	119.42%	78.82%
H24	5,064	4,920	9,984	76.40%	97.16%
H25	5,940	4,848	10,788	108.05%	81.62%
H26	6,372	5,424	11,796	109.34%	85.12%
H27	6,900	5,064	11,964	101.42%	73.39%
H28	3,516	1,644	5,160	43.13%	46.76%
H29	5,232	4,332	9,564	185.35%	82.80%
H30	5,712	3,900	9,612	100.50%	68.28%
R1	5,796	4,344	10,140	105.49%	74.95%
R2	3,840	3,372	7,212	71.12%	87.81%
R3	4,800	3,612	8,412	116.64%	75.25%
R4	5,472	4,188	9,660	114.84%	76.54%
R5	3,432	3,096	6,528	67.58%	90.21%
R6	5,868	3,120	8,988	137.68%	53.17%



### 39 西里生花店前〔健軍商店街〕

①栄町方面	平日(11/8)			休日(11/10)			合計
	①→②	②→①	平日小計	①→②	②→①	休日小計	
②電車通り							
8:00~	240	60	300	108	36	144	444
9:00~	168	108	276	72	96	168	444
10:00~	180	492	672	336	204	540	1,212
11:00~	408	216	624	228	180	408	1,032
12:00~	84	180	264	192	132	324	588
13:00~	120	192	312	120	156	276	588
14:00~	120	240	360	72	96	168	528
15:00~	252	240	492	168	192	360	852
16:00~	96	300	396	204	168	372	768
17:00~	204	288	492	228	156	384	876
18:00~	120	408	528	120	120	240	768
19:00~	132	408	540	96	168	264	804
合計	2,124	3,132	5,256	1,944	1,704	3,648	8,904

年	平日	休日	合計	今回調査/ 前回調査	休日調査/ 平日調査
H23	6,612	5,436	12,048	106.22%	82.21%
H24	6,372	5,376	11,748	97.51%	84.37%
H25	6,084	4,776	10,860	92.44%	78.50%
H26	5,832	5,004	10,836	99.78%	85.80%
H27	7,032	5,664	12,696	117.17%	80.55%
H28	4,668	2,664	7,332	57.75%	57.07%
H29	5,400	3,468	8,868	120.95%	64.22%
H30	5,232	4,008	9,240	104.19%	76.61%
R1	5,064	3,792	8,856	95.84%	74.88%
R2	3,888	3,204	7,092	80.08%	82.41%
R3	5,172	3,756	8,928	125.89%	72.62%
R4	5,652	5,520	11,172	125.13%	97.66%
R5	4,116	3,564	7,680	68.74%	86.59%
R6	5,256	3,648	8,904	115.94%	69.41%

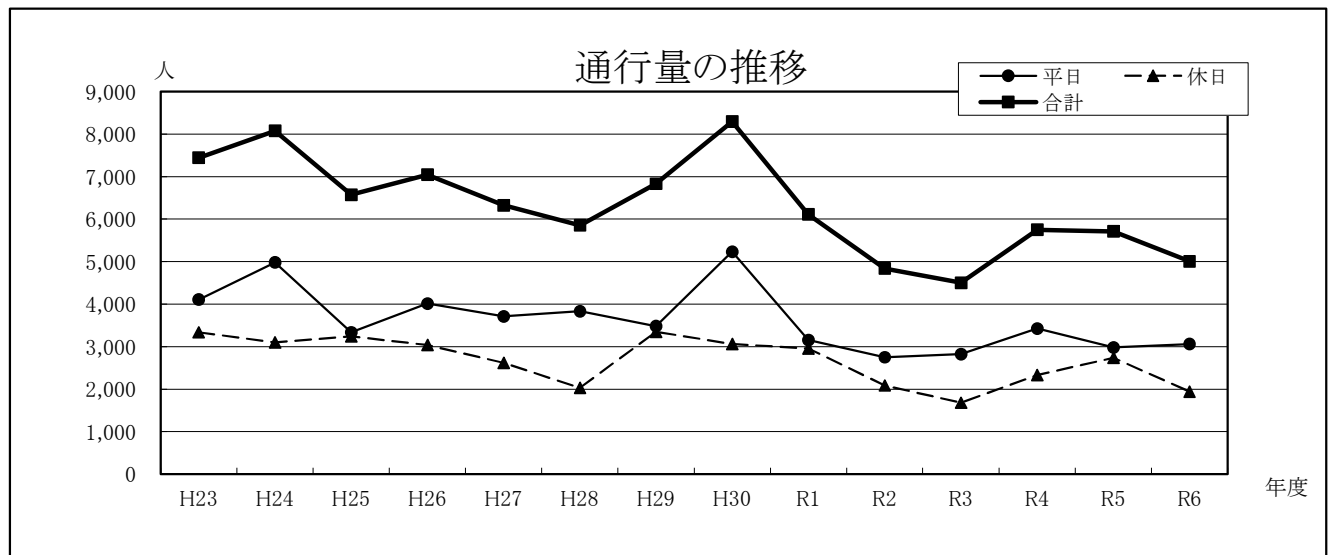
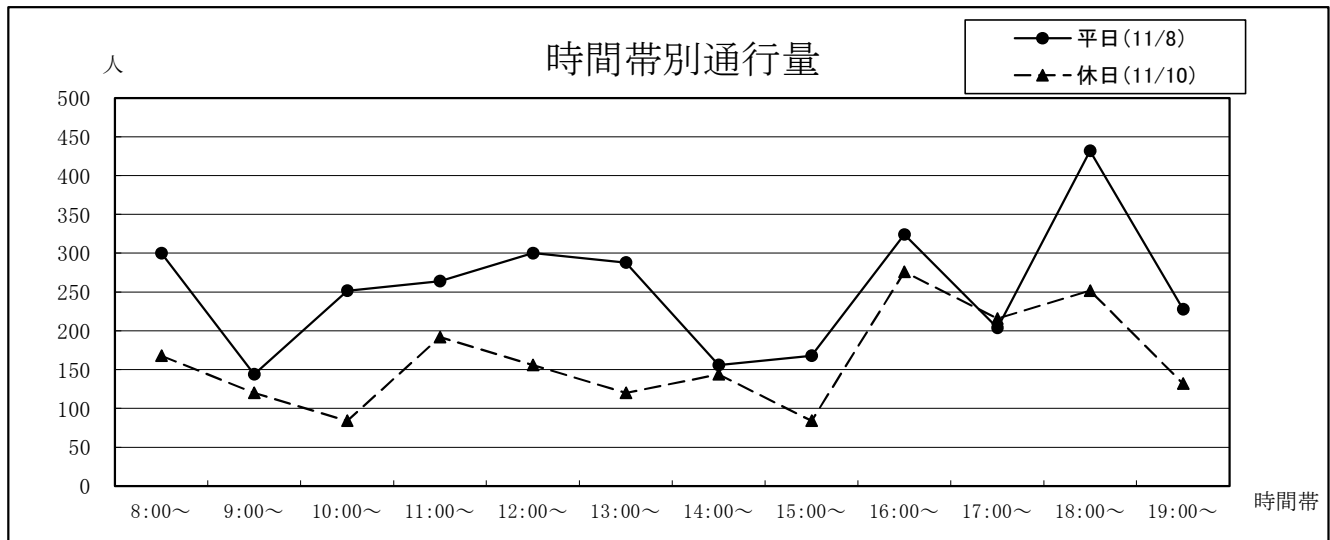




## 40 子飼商店街スクランブル交差点側入口〔子飼商店街〕

①子飼交差点	平日(11/8)			休日(11/10)			合計
	①→②	②→①	平日小計	①→②	②→①	休日小計	
②商店街							
8:00~	144	156	300	96	72	168	468
9:00~	60	84	144	36	84	120	264
10:00~	132	120	252	60	24	84	336
11:00~	180	84	264	108	84	192	456
12:00~	120	180	300	72	84	156	456
13:00~	156	132	288	60	60	120	408
14:00~	60	96	156	60	84	144	300
15:00~	48	120	168	84	0	84	252
16:00~	228	96	324	144	132	276	600
17:00~	168	36	204	96	120	216	420
18:00~	276	156	432	108	144	252	684
19:00~	156	72	228	72	60	132	360
合計	1,728	1,332	3,060	996	948	1,944	5,004

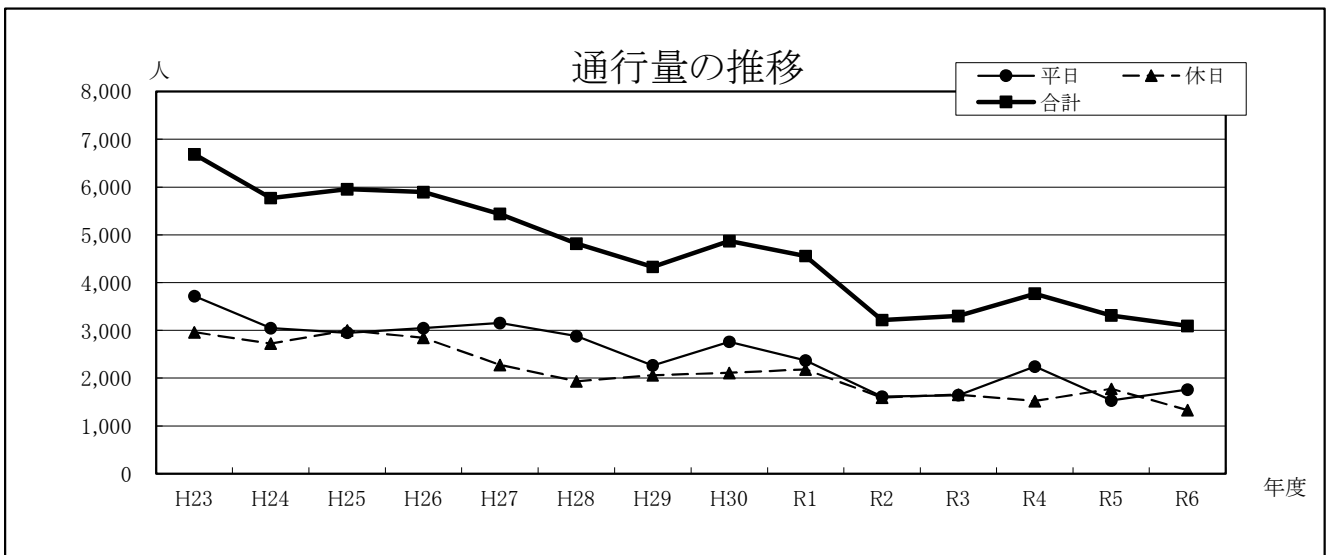
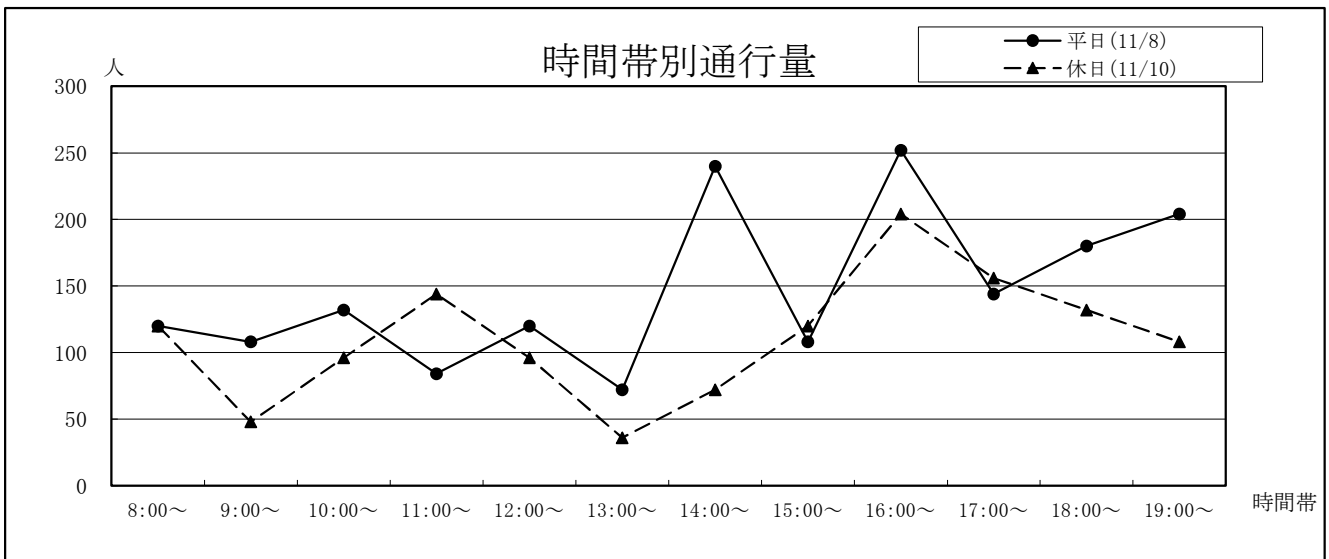
年	平日	休日	合計	今回調査/ 前回調査	休日調査/ 平日調査
H23	4,104	3,336	7,440	149.91%	81.29%
H24	4,980	3,096	8,076	108.55%	62.17%
H25	3,336	3,240	6,576	81.43%	97.12%
H26	4,008	3,036	7,044	107.12%	75.75%
H27	3,708	2,616	6,324	89.78%	70.55%
H28	3,828	2,028	5,856	92.60%	52.98%
H29	3,480	3,348	6,828	116.60%	96.21%
H30	5,232	3,060	8,292	121.44%	58.49%
R1	3,156	2,952	6,108	73.66%	93.54%
R2	2,748	2,088	4,836	79.17%	75.98%
R3	2,820	1,680	4,500	93.05%	59.57%
R4	3,420	2,328	5,748	127.73%	68.07%
R5	2,976	2,736	5,712	99.37%	91.94%
R6	3,060	1,944	5,004	87.61%	63.53%



# 41 石井商店前〔子飼商店街〕

①商店街	平日(11/8)			休日(11/10)			合計
	①→②	②→①	平日小計	①→②	②→①	休日小計	
②子飼交差点							
8:00~	84	36	120	24	96	120	240
9:00~	48	60	108	12	36	48	156
10:00~	24	108	132	48	48	96	228
11:00~	60	24	84	48	96	144	228
12:00~	48	72	120	36	60	96	216
13:00~	36	36	72	24	12	36	108
14:00~	144	96	240	60	12	72	312
15:00~	48	60	108	60	60	120	228
16:00~	132	120	252	72	132	204	456
17:00~	60	84	144	60	96	156	300
18:00~	108	72	180	48	84	132	312
19:00~	60	144	204	48	60	108	312
合計	852	912	1,764	540	792	1,332	3,096

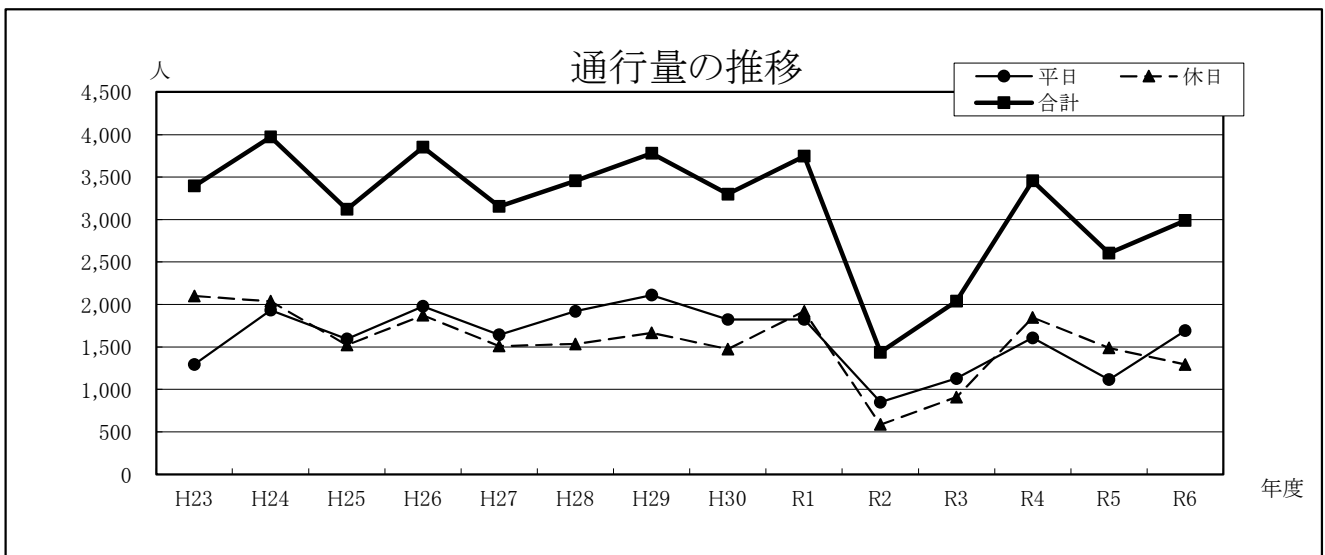
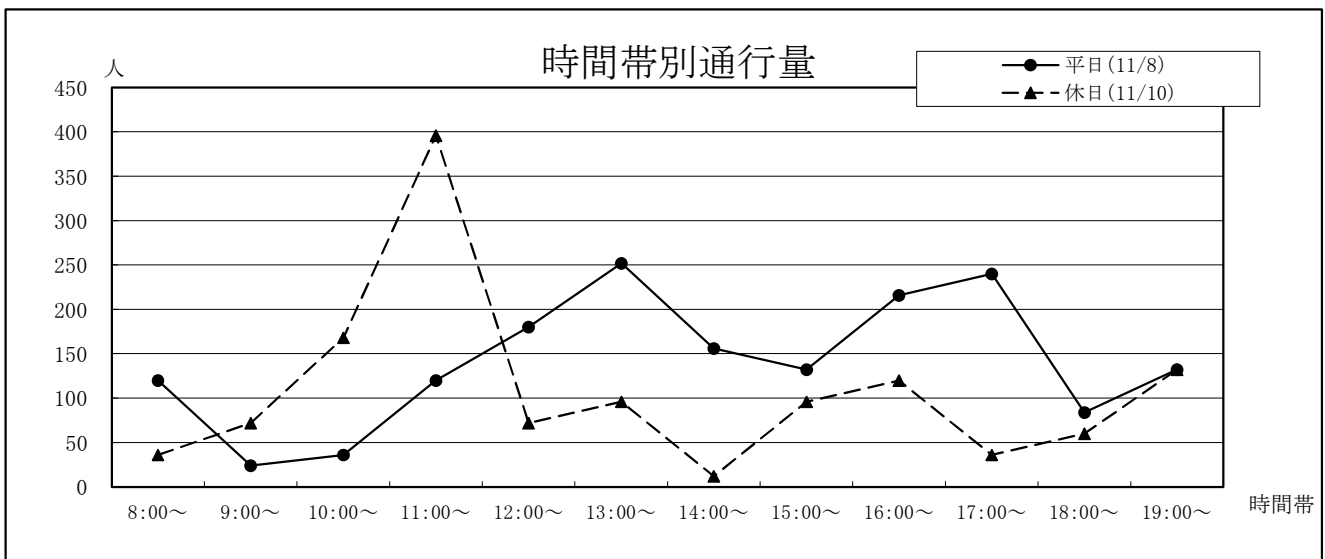
年	平日	休日	合計	今回調査/ 前回調査	休日調査/ 平日調査
H23	3,720	2,964	6,684	149.66%	79.68%
H24	3,048	2,724	5,772	86.36%	89.37%
H25	2,952	3,000	5,952	103.12%	101.63%
H26	3,048	2,844	5,892	98.99%	93.31%
H27	3,156	2,280	5,436	92.26%	72.24%
H28	2,880	1,932	4,812	88.52%	67.08%
H29	2,268	2,064	4,332	90.02%	91.01%
H30	2,760	2,112	4,872	112.47%	76.52%
R1	2,376	2,184	4,560	93.60%	91.92%
R2	1,620	1,596	3,216	70.53%	98.52%
R3	1,644	1,656	3,300	102.61%	100.73%
R4	2,244	1,524	3,768	114.18%	67.91%
R5	1,536	1,776	3,312	87.90%	115.63%
R6	1,764	1,332	3,096	93.48%	75.51%



## 42 スズヤ時計店横〔水前寺〕

①電車通り	平日(11/8)			休日(11/10)			合計
	①→②	②→①	平日小計	①→②	②→①	休日小計	
②水前寺公園							
8:00~	84	36	120	24	12	36	156
9:00~	12	12	24	72	0	72	96
10:00~	12	24	36	144	24	168	204
11:00~	108	12	120	216	180	396	516
12:00~	60	120	180	72	0	72	252
13:00~	144	108	252	36	60	96	348
14:00~	72	84	156	12	0	12	168
15:00~	84	48	132	60	36	96	228
16:00~	120	96	216	24	96	120	336
17:00~	96	144	240	24	12	36	276
18:00~	48	36	84	36	24	60	144
19:00~	36	96	132	36	96	132	264
合計	876	816	1,692	756	540	1,296	2,988

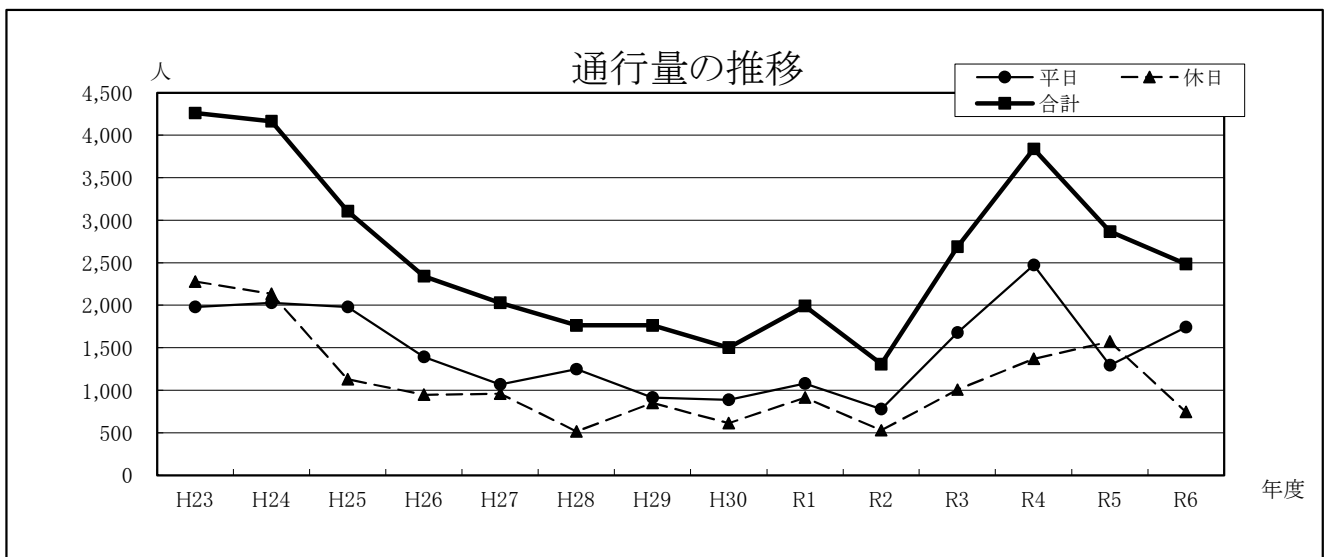
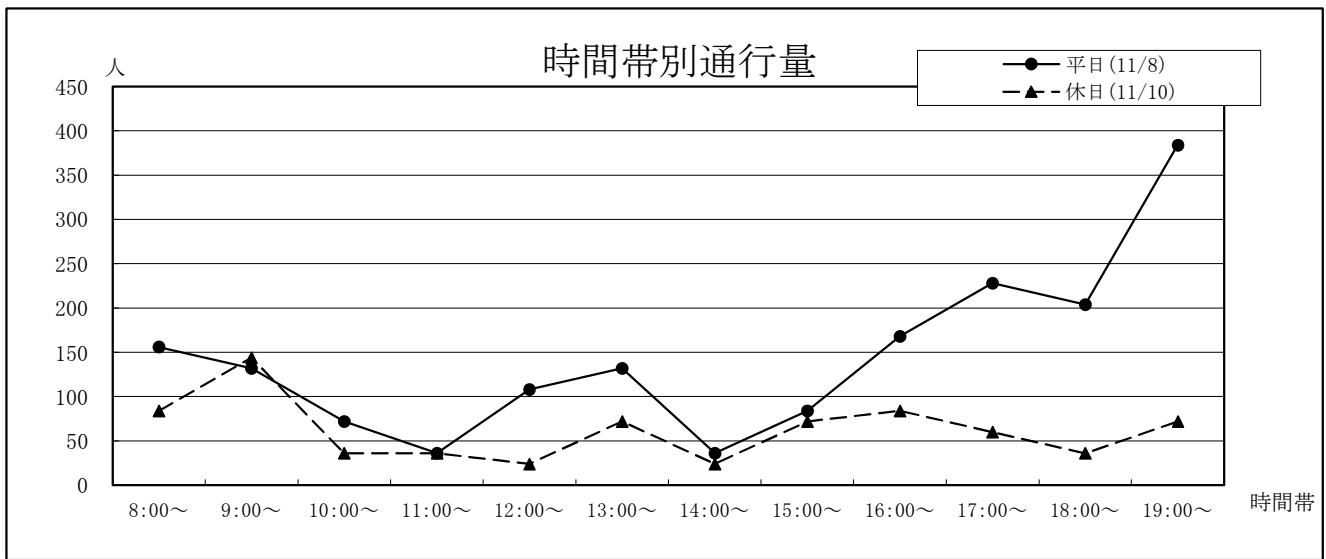
年	平日	休日	合計	今回調査/ 前回調査	休日調査/ 平日調査
H23	1,296	2,100	3,396	146.89%	162.04%
H24	1,932	2,040	3,972	116.96%	105.59%
H25	1,596	1,524	3,120	78.55%	95.49%
H26	1,980	1,872	3,852	123.46%	94.55%
H27	1,644	1,512	3,156	81.93%	91.97%
H28	1,920	1,536	3,456	109.51%	80.00%
H29	2,112	1,668	3,780	109.38%	78.98%
H30	1,824	1,476	3,300	87.30%	80.92%
R1	1,824	1,920	3,744	113.45%	105.26%
R2	852	588	1,440	38.46%	69.01%
R3	1,128	912	2,040	141.67%	80.85%
R4	1,608	1,848	3,456	169.41%	114.93%
R5	1,116	1,488	2,604	75.35%	133.33%
R6	1,692	1,296	2,988	114.75%	76.60%



### 43 すえふじ医院前〔水前寺〕

①江津湖方面	平日(11/8)			休日(11/10)			合計
	①→②	②→①	平日小計	①→②	②→①	休日小計	
②電車通り							
8:00~	108	48	156	72	12	84	240
9:00~	120	12	132	72	72	144	276
10:00~	48	24	72	24	12	36	108
11:00~	36	0	36	12	24	36	72
12:00~	60	48	108	24	0	24	132
13:00~	72	60	132	24	48	72	204
14:00~	24	12	36	12	12	24	60
15:00~	48	36	84	48	24	72	156
16:00~	72	96	168	84	0	84	252
17:00~	108	120	228	36	24	60	288
18:00~	60	144	204	12	24	36	240
19:00~	204	180	384	36	36	72	456
合計	960	780	1,740	456	288	744	2,484

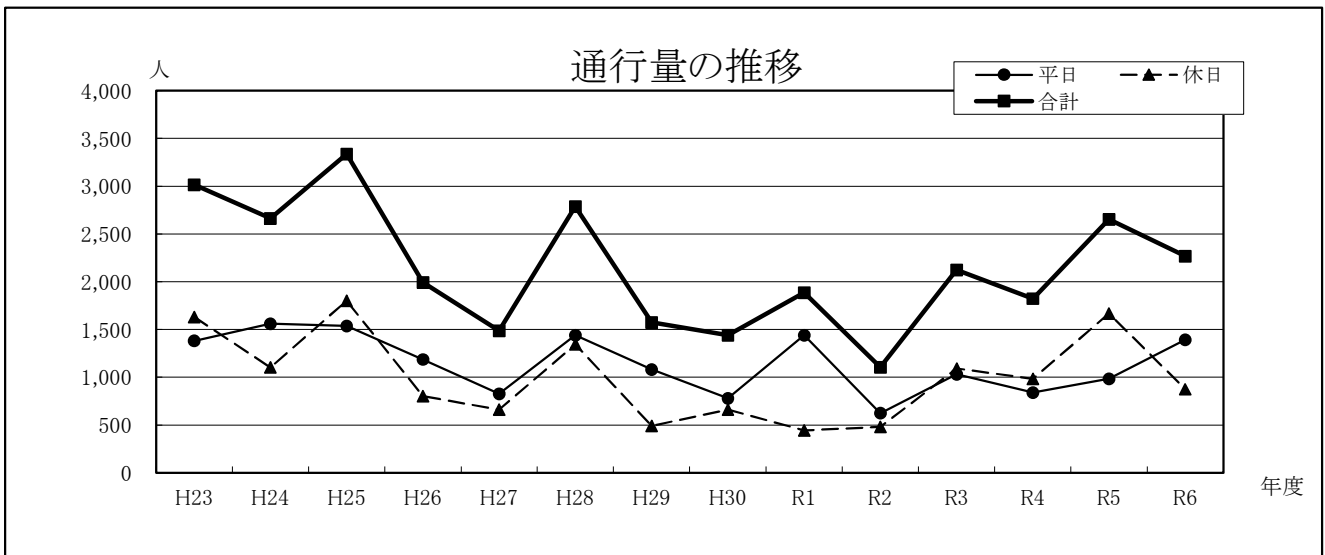
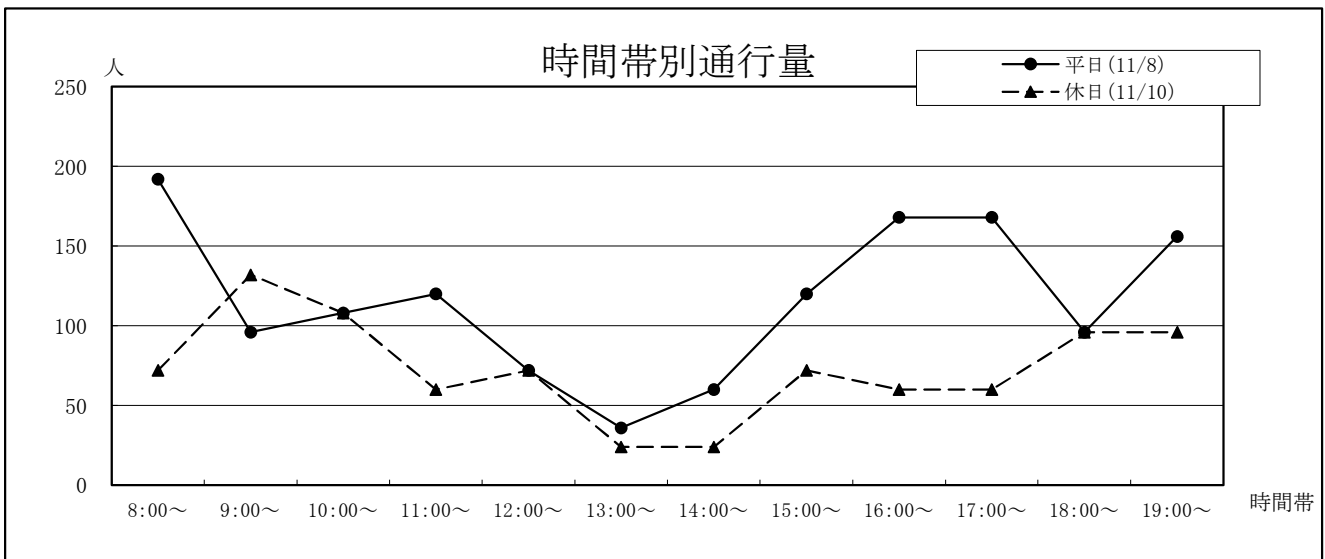
年	平日	休日	合計	今回調査/ 前回調査	休日調査/ 平日調査
H23	1,980	2,280	4,260	160.75%	115.15%
H24	2,028	2,136	4,164	97.75%	105.33%
H25	1,980	1,128	3,108	74.64%	56.97%
H26	1,392	948	2,340	75.29%	68.10%
H27	1,068	960	2,028	86.67%	89.89%
H28	1,248	516	1,764	86.98%	41.35%
H29	912	852	1,764	100.00%	93.42%
H30	888	612	1,500	85.03%	68.92%
R1	1,080	912	1,992	132.80%	84.44%
R2	780	528	1,308	65.66%	67.69%
R3	1,680	1,008	2,688	205.50%	60.00%
R4	2,472	1,368	3,840	142.86%	55.34%
R5	1,296	1,572	2,868	74.69%	121.30%
R6	1,740	744	2,484	86.61%	42.76%



#### 4.4 肥後銀行楠支店前〔武蔵ヶ丘〕

①九州自動車 ②楠	平日(11/8)			休日(11/10)			合計
	①→②	②→①	平日小計	①→②	②→①	休日小計	
8:00~	144	48	192	48	24	72	264
9:00~	60	36	96	48	84	132	228
10:00~	12	96	108	72	36	108	216
11:00~	84	36	120	36	24	60	180
12:00~	24	48	72	24	48	72	144
13:00~	12	24	36	24	0	24	60
14:00~	36	24	60	0	24	24	84
15:00~	84	36	120	60	12	72	192
16:00~	84	84	168	12	48	60	228
17:00~	84	84	168	24	36	60	228
18:00~	48	48	96	36	60	96	192
19:00~	72	84	156	72	24	96	252
合計	744	648	1,392	456	420	876	2,268

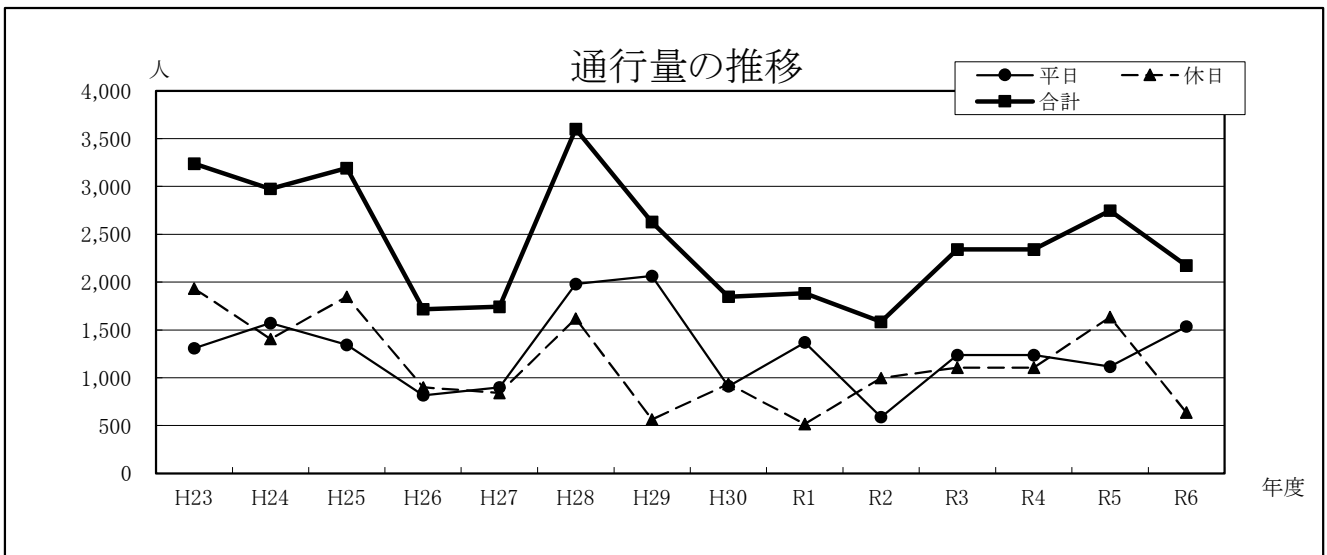
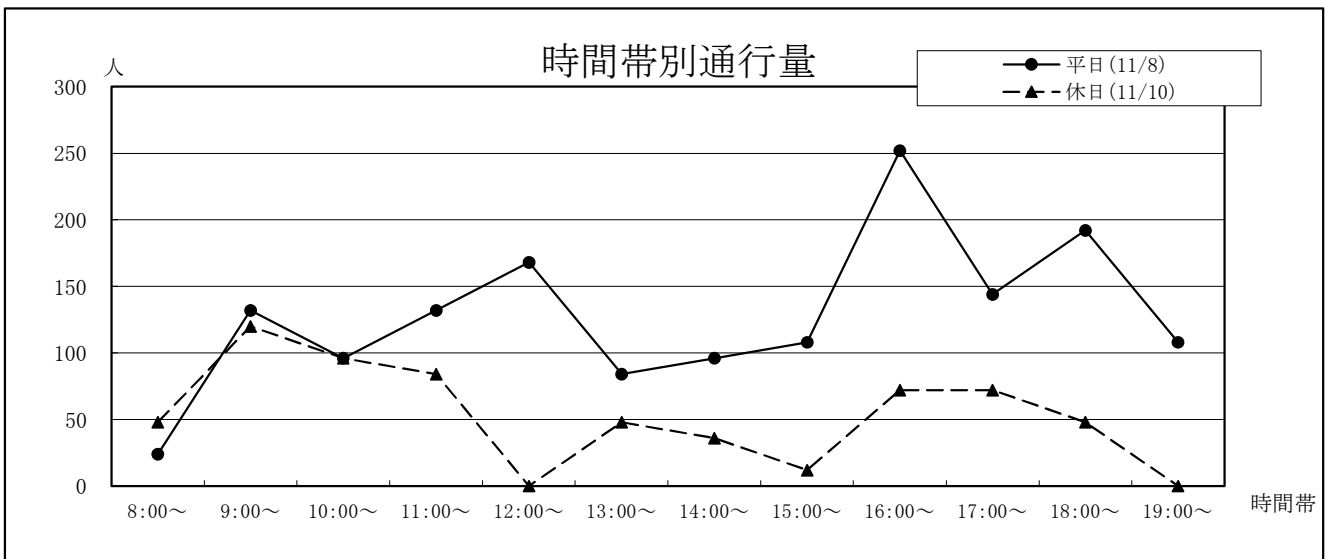
年	平日	休日	合計	今回調査/ 前回調査	休日調査/ 平日調査
H23	1,380	1,632	3,012	108.93%	118.26%
H24	1,560	1,104	2,664	88.45%	70.77%
H25	1,536	1,800	3,336	125.23%	117.19%
H26	1,188	804	1,992	59.71%	67.68%
H27	828	660	1,488	74.70%	79.71%
H28	1,440	1,344	2,784	187.10%	93.33%
H29	1,080	492	1,572	56.47%	45.56%
H30	780	660	1,440	91.60%	84.62%
R1	1,440	444	1,884	130.83%	30.83%
R2	624	480	1,104	58.60%	76.92%
R3	1,032	1,092	2,124	192.39%	105.81%
R4	840	984	1,824	85.88%	117.14%
R5	984	1,668	2,652	145.39%	169.51%
R6	1,392	876	2,268	85.52%	62.93%



## 45 ムサンプラザ前〔武蔵ヶ丘〕

①九州自動車	平日(11/8)			休日(11/10)			合計
	①→②	②→①	平日小計	①→②	②→①	休日小計	
②光の森							
8:00~	12	12	24	24	24	48	72
9:00~	108	24	132	48	72	120	252
10:00~	48	48	96	24	72	96	192
11:00~	72	60	132	24	60	84	216
12:00~	108	60	168	0	0	0	168
13:00~	60	24	84	24	24	48	132
14:00~	48	48	96	24	12	36	132
15:00~	84	24	108	0	12	12	120
16:00~	120	132	252	24	48	72	324
17:00~	132	12	144	36	36	72	216
18:00~	108	84	192	24	24	48	240
19:00~	96	12	108	0	0	0	108
合計	996	540	1,536	252	384	636	2,172

年	平日	休日	合計	今回調査/ 前回調査	休日調査/ 平日調査
H23	1,308	1,932	3,240	143.30%	147.71%
H24	1,572	1,404	2,976	91.85%	89.31%
H25	1,344	1,848	3,192	107.26%	137.50%
H26	816	900	1,716	53.76%	110.29%
H27	900	840	1,740	101.40%	93.33%
H28	1,980	1,620	3,600	206.90%	81.82%
H29	2,064	564	2,628	73.00%	27.33%
H30	912	936	1,848	70.32%	102.63%
R1	1,368	516	1,884	101.95%	37.72%
R2	588	996	1,584	84.08%	169.39%
R3	1,236	1,104	2,340	147.73%	89.32%
R4	1,236	1,104	2,340	100.00%	89.32%
R5	1,116	1,632	2,748	117.44%	146.24%
R6	1,536	636	2,172	79.04%	41.41%



## 6. 過去の調査結果一覧(平日)

NO	町名(通名)	調査地点	昭和55年 (9/5)	昭和56年 (8/21)	昭和57年 (8/20)	昭和58年 (8/19)	昭和59年 (8/17)	昭和60年 (8/23)	昭和61年 (8/22)	昭和62年 (8/21)	昭和63年 (8/19)	平成元年 (8/18)	平成2年 (8/17)	平成3年 (8/23)	平成4年 (8/21)	平成5年 (8/27)	平成6年 (8/19)	平成7年 (8/18)	平成8年 (8/23)	平成9年 (8/22)	平成12年 (8/18)	
1	桜町	ドーミーイン熊本前																				
2	桜町	NBF熊本ビル前																				
3	桜町	桜橋桜町側																				
4	桜町	市民会館南側																				
5	桜町	長堀通り桜町側																				
6	西銀座通り	熊本銀行花畑支店前(スクランブル交差点)	9,339	10,240	10,106	8,849	7,874	7,557	7,530	7,070	7,381	7,521	6,432	6,430	6,785	7,125	5,699	5,317	5,604	4,952	4,633	
7	桜町	サクラマテクマモト～花畑広場	11,424	20,088	21,893	20,554	22,478	18,986	17,665	22,369	16,737	16,674	18,247	17,556	14,516	14,443	7,656	9,601	6,845	7,727	6,323	
8	新市街	花畑広場～新市街(スクランブル交差点)	17,898	24,311	25,001	25,661	26,471	21,524	24,336	21,097	18,306	21,218	22,458	16,465	16,842	19,979	8,402	14,508	13,243	13,952	12,549	
9	新市街	辛島公園地下駐車場連絡通路																8,991	7,890	9,429	7,637	
10	新市街	REF Kumamoto前	16,816	26,472	29,783	26,864	28,076	25,444	26,791	22,901	23,681	24,441	25,360	21,636	18,791	21,366	20,212	22,338	22,793	24,895	22,183	
11	シャワー通り	新市街郵便局前								5,210	6,971	6,556	6,194	7,299	7,114	7,155	5,521	6,451	6,876	7,443	9,203	
12	ワシントン通り	双栄ビル前										2,990	2,829	2,732	2,828	2,626	3,328	2,989	3,210	3,661	3,725	
13	ブルースコート	モアーズIIビル前														4,957	4,407	4,946	4,539	4,730	3,569	
14	桜町	福岡銀行熊本営業部前																				
15	銀座通り	南日本銀行熊本営業部前	11,732	13,486	11,032	13,545	12,885	13,300	13,596	14,666	15,250	14,034	15,384	14,220	14,743	16,354	12,766	13,442	15,073	14,179	12,337	
16	城見町通り	南酒店前	11,988	11,714	10,754	10,083	9,829	9,900	9,254	10,052	9,824	11,492	11,046	12,018	12,723	12,396	10,271	11,253	11,119	10,467	10,107	
17	市庁舎通り	手取本町サムライビル前														7,550	6,683	6,474	8,128	7,099	5,871	
18	下 通	カリノーセカンド前	19,477	28,766	28,667	29,826	32,647	28,300	30,737	29,041	31,756	29,833	29,977	26,148	31,861	25,689	28,338	28,026	28,897	31,702	30,306	
19	下 通	三国屋前	32,950	39,010	39,036	42,447	47,669	40,487	40,574	40,255	40,018	39,242	41,748	38,548	42,451	37,901	37,895	40,214	37,321	39,946	39,486	
20	下 通	COCOSA前	35,574	49,006	40,553	44,069	43,155	42,597	46,132	46,725	45,132	47,195	50,356	47,167	56,602	45,729	36,918	43,679	39,097	45,138	45,629	
21	下 通	ファインビル前	31,537	39,430	35,127	37,040	36,291	31,307	37,033	38,701	37,797	38,718	41,142	45,158	42,391	36,738	38,900	41,091	37,014	39,820	38,801	
22	安政町	カリノ下通 南側入口横	13,119	8,163	12,628	12,758	13,591	14,829	14,846	14,232	13,833	15,110	14,268	15,028	10,928	13,300	11,025	13,368	13,251	12,472	11,504	
23	下 通	カリノ下通 北側入口横	16,171	18,567	18,442	18,478	17,860	20,261	17,587	18,847	19,495	17,111	17,125	22,768	17,047	14,746	14,358	22,412	22,127	17,298	15,899	
24	駕町通り	鶴屋本館西側入口横	22,877	23,446	24,213	24,448	25,637	30,331	25,147	24,741	23,072	25,129	25,158	22,191	21,223	21,372	14,275	14,095	17,412	18,332	14,372	
25	駕町通り	ハッピービル前														6,566	5,987	10,487	7,217	7,314	7,524	
26	上 通	びぶれす熊日会館前	26,791	33,246	32,241	27,103	30,801	29,894	31,184	33,564	32,089	32,964	35,227	34,985	35,406	34,175	30,808	34,902	38,126	35,456	35,393	
27	上 通	長崎書店横														3,737	4,575	4,829	5,748	4,919	4,818	
28	上 通	ハヤカワスポーツ前	17,122	18,545	16,448	15,520	14,686	14,524	15,595	17,788	16,333	17,026	16,198	19,568	18,354	19,848	18,482	18,172	20,293	19,905	20,181	
29	上 通	坂梨寫真機店前											4,596	4,554	4,226	3,884	3,920	4,182	4,298	4,692	6,520	
30	上 通	並木坂(園田屋前)	7,688	10,219	8,693	7,884	7,021	6,368	7,129	8,874	7,545	7,484		8,093	8,421	7,900	7,817	7,079	8,327	8,141	8,106	
31	水道町	鶴屋本館北側入口横																			8,527	7,523
32	水道町	肥後銀行水道町支店前																			5,544	4,763
33	熊本駅周辺	熊本駅白川口(東口)駅前広場	1,670	2,362	2,337	3,103	2,523	2,781	815	1,170	1,133	2,822	2,379	3,506	5,224	4,023	4,642	4,281	3,906	3,076	2,722	
34	熊本駅周辺	森都心プラザ前	8,187	9,110	8,418	7,943	8,019	4,734	4,686	6,278	4,512	5,295	5,267	4,782	4,933	5,558	4,535	2,408	2,620	1,994	2,376	
35	熊本駅周辺	熊本駅新幹線口(西口)																				
36	熊本駅周辺	熊本駅白川口(東口)																				
37	熊本駅周辺	アミュプラザ正面入口前																				
38	健軍商店街	小粥時計店前	14,326	13,917	14,068	15,389	10,291	11,420	12,136	10,051	10,142	11,240	8,317	9,663	8,197	9,817	13,660	11,790	8,934	8,101	10,290	
39	健軍商店街	西里生花店前	11,277	8,627	13,388	10,704	11,561	11,650	11,439	10,860	10,516	11,242	9,482	9,525	10,053	10,237	13,328	10,699	9,874	10,568	9,876	
40	子飼商店街	子飼商店街スクランブル交差点側入口	8,521	7,664	7,391	6,644	7,005	5,782	6,105	5,320	5,859	5,962	5,934	4,370	4,935	5,283	4,565	4,412	4,485	4,277	3,666	
41	子飼商店街	石井商店前	6,189	6,157	6,342	5,733	5,366	5,678	5,374	4,434	5,062	4,792	4,472	3,954	3,993	4,504	3,995	3,674	3,989	4,192	3,518	
42	水前寺	スズヤ時計店横	3,693	4,083	2,762	3,749	3,097	6,203	6,624	3,784	4,945	5,803	3,426	6,662	2,764	4,659	3,192	2,428	3,141	3,978	2,244	
43	水前寺	すえふじ医院前						2,157	2,313	1,948	2,650	2,945	2,568	3,055	2,939	2,845	3,830	2,722	2,587	2,005	2,431	
44	武蔵ヶ丘	肥後銀行楠支店前		1,380	1,694	1,658	1,780	1,902	2,161	2,672	3,775	3,392	3,029	3,100	2,099	2,579	1,968	1,131	1,198	1,917	2,264	
45	武蔵ヶ丘	ムサンプラザ前						6,187	4,122	3,365	4,036	4,175	4,348	6,490	6,879	5,667	4,993	2,443	2,420	2,645	2,914	
全地点合計			356,366	428,009	421,017	420,052	426,613	414,103	420,911	426,015	417,850	432,406	432,967	437,671	435,268	440,708	396,951	434,834	427,602	450,493	431,263	

## 6. 過去の調査結果一覧(平日)

(単位:人)

NO	町名(通名)	調査地点	平成15年 (8/22)	平成16年 (8/20)
1	桜町	ドーミーイン熊本前		
2	桜町	NBF熊本ビル前		
3	桜町	桜橋桜町側		
4	桜町	市民会館南側		
5	桜町	長堀通り桜町側		
6	西銀座通り	熊本銀行花畑支店前(スクランブル交差点)	3,659	3,625
7	桜町	サクラマチクマモト～花畑広場	7,012	5,638
8	新市街	花畑広場～新市街(スクランブル交差点)	12,124	12,519
9	新市街	辛島公園地下駐車場連絡通路	8,330	6,759
10	新市街	REF Kumamoto前	22,345	20,032
11	シャワー通り	新市街郵便局前	7,426	5,297
12	ワシントン通り	双栄ビル前	3,880	2,996
13	ブルースコート	モアーズIIビル前	2,456	2,490
14	桜町	福岡銀行熊本営業部前		
15	銀座通り	南日本銀行熊本営業部前	12,703	12,045
16	城見町通り	南酒店前	7,523	7,179
17	市庁舎通り	手取本町サムライビル前	7,102	6,009
18	下 通	カリーノセカンド前	28,133	24,591
19	下 通	三国屋前	35,702	31,156
20	下 通	COCOSA前	44,719	40,370
21	下 通	ファインビル前	42,080	35,273
22	安政町	カリーノ下通 南側入口横	9,985	7,691
23	下 通	カリーノ下通 北側入口横	13,927	12,424
24	駕町通り	鶴屋本館西側入口横	11,613	9,849
25	駕町通り	ハッピービル前	6,256	5,594
26	上 通	びぶれす熊日会館前	33,026	33,109
27	上 通	長崎書店横	3,988	4,732
28	上 通	ハヤカワスポーツ前	21,416	18,517
29	上 通	坂梨寫真機店前	4,982	4,967
30	上 通	並木坂(園田屋前)	9,434	7,665
31	水道町	鶴屋本館北側入口横	10,766	9,585
32	水道町	肥後銀行水道町支店前	6,563	6,878
33	熊本駅周辺	熊本駅白川口(東口)駅前広場	3,183	2,636
34	熊本駅周辺	森都心プラザ前	2,259	1,794
35	熊本駅周辺	熊本駅新幹線口(西口)		
36	熊本駅周辺	熊本駅白川口(東口)		
37	熊本駅周辺	アミュプラザ正面入口前		
38	健軍商店街	小粥時計店前	9,432	6,881
39	健軍商店街	西里生花店前	6,660	8,801
40	子飼商店街	子飼商店街スクランブル交差点側入口	3,894	4,269
41	子飼商店街	石井商店前	3,202	3,771
42	水前寺	スズヤ時計店横	3,627	1,853
43	水前寺	すえふじ医院前	2,434	2,241
44	武蔵ヶ丘	肥後銀行楠支店前	1,487	1,835
45	武蔵ヶ丘	ムサンプラザ前	1,613	2,543
全地点合計			414,941	373,614



## 6. 過去の調査結果一覧(平日)

NO	町名(通名)	調査地点	平成17年 (8/19)	平成18年 (8/25)	平成19年 (8/17)	平成20年 (8/22)	平成21年 (8/21)	平成22年 (8/20)	平成23年 (10/28)	平成24年 (10/19)	平成25年 (10/18)	平成26年 (10/17)	平成27年 (10/16)	平成28年 (10/14)	平成29年 (10/20)	平成30年 (10/19)	令和元年 (10/25)	令和2年 (10/9)	令和3年 (10/15)	令和4年 (11/11)	令和5年 (11/17)
1	桜町	ドーミーイン熊本前															2,688	1,668	2,088	1,596	1,314
2	桜町	NBF熊本ビル前															4,236	2,700	3,492	3,636	4,200
3	桜町	桜橋桜町側															2,220	1,782	2,016	2,316	1,776
4	桜町	市民会館南側															4,512	2,208	3,876	3,624	4,194
5	桜町	長堀通り桜町側															3,600	2,028	2,976	3,336	3,828
6	西銀座通り	熊本銀行花畑支店前(スクランブル交差点)	3,336	3,248	3,108	3,129	3,398	3,447	4,134	4,380	3,876	4,392	1,908	2,088	1,800	2,088	5,748	3,318	3,300	4,914	3,966
7	桜町	サクラマテクマモト～花畑広場	7,212	5,292	6,870	4,844	5,352	5,129	3,210	3,744	3,612	7,644	12,300	7,908	7,800	7,752	4,404	6,834	9,552	10,356	10,170
8	新市街	花畑広場～新市街(スクランブル交差点)	10,252	7,751	9,950	7,694	11,172	11,961	8,226	10,788	9,720	10,644	18,012	12,276	16,044	13,668	17,508	9,486	12,960	14,154	14,412
9	新市街	辛島公園地下駐車場連絡通路	6,964	6,771	6,311	5,887	4,722	5,190	4,446	5,496	4,404	4,212	996	1,260	924	972	1,620	2,436	780	1,440	3,336
10	新市街	REF Kumamoto前	18,806	18,156	19,476	17,169	14,748	15,614	16,914	16,716	16,068	17,688	19,104	17,124	17,064	15,480	18,636	12,540	14,364	16,008	17,988
11	シャワー通り	新市街郵便局前	6,200	5,800	5,173	5,846	4,534	3,480	6,246	5,532	4,524	5,724	5,676	5,196	5,520	4,680	5,472	4,512	5,328	3,480	3,756
12	ワシントン通り	双栄ビル前	3,321	3,414	3,072	2,633	3,381	3,419	3,792	4,044	4,188	4,980	4,680	4,056	3,720	3,900	6,588	3,156	4,428	3,252	4,224
13	ブルースコート	モアーズIIビル前	2,679	2,163	2,049	1,829	2,314	2,122	2,502	2,796	2,040	2,352	2,388	2,364	2,640	2,424	3,660	2,520	2,364	2,484	2,388
14	桜町	福岡銀行熊本営業部前															6,216	4,788	5,028	5,718	4,362
15	銀座通り	南日本銀行熊本営業部前	10,412	10,414	7,985	7,221	7,587	7,418	6,900	8,208	7,704	8,328	8,628	6,468	8,052	7,992	7,680	5,748	8,148	6,732	5,748
16	城見町通り	南酒店前	7,735	7,686	7,294	6,758	7,657	7,290	6,378	8,112	7,812	8,184	7,692	7,176	7,500	7,032	6,696	5,448	6,096	6,432	5,136
17	市庁舎通り	手取本町サムライビル前	5,633	5,817	3,212	5,148	5,796	5,704	4,980	5,580	6,384	7,884	9,156	8,664	9,324	5,868	7,224	5,532	5,424	7,728	4,980
18	下通	カリノセカンド前	23,600	23,543	23,128	18,672	19,856	19,450	21,240	19,680	19,212	21,300	21,396	21,408	23,988	19,008	26,196	18,120	21,432	19,764	21,384
19	下通	三国屋前	30,468	26,959	28,526	25,934	26,140	25,473	39,390	25,272	23,748	23,676	24,096	24,432	26,076	28,764	27,168	18,930	20,838	21,078	24,936
20	下通	COCOSA前	37,655	28,151	30,129	25,167	26,965	24,690	30,090	24,468	28,860	24,408	23,736	25,692	35,364	27,324	30,492	21,036	22,644	22,056	29,892
21	下通	ファイビル前	34,003	32,459	32,394	29,342	32,030	31,303	26,652	24,252	28,368	29,328	27,576	28,560	39,360	32,676	30,384	19,950	20,166	22,302	25,626
22	安政町	カリノ下通 南側入口横	7,868	7,759	7,385	6,611	7,274	6,793	11,262	8,688	7,500	7,812	7,368	8,544	8,676	7,968	7,968	6,804	7,308	7,092	6,024
23	下通	カリノ下通 北側入口横	11,521	11,855	14,017	11,691	12,916	13,601	14,730	14,892	13,224	12,708	14,040	13,776	15,708	16,380	15,348	11,064	12,072	13,404	10,824
24	駕町通り	鶴屋本館西側入口横	11,080	12,151	12,476	10,023	11,247	11,361	11,892	14,952	12,528	12,240	13,944	15,168	14,544	13,800	15,168	9,420	5,016	10,356	9,708
25	駕町通り	ハッピービル前	5,587	5,744	7,287	5,888	6,777	6,636	7,422	8,196	6,840	7,536	7,068	7,908	7,128	7,764	7,368	5,460	6,624	6,588	6,300
26	上通	びぶれす熊日会館前	31,240	29,842	30,134	26,626	27,806	28,207	32,592	27,816	24,396	25,236	23,760	29,064	25,800	24,852	21,420	17,790	19,182	20,244	21,144
27	上通	長崎書店横	3,985	4,322	3,334	3,629	4,342	3,237	4,404	4,656	4,164	4,560	4,668	4,488	4,404	4,608	3,084	2,280	2,628	2,916	3,588
28	上通	ハヤカワスポーツ前	16,726	15,092	18,039	16,538	15,853	15,293	18,012	15,216	15,600	15,960	15,492	18,384	18,024	18,564	17,616	14,964	16,644	13,704	13,680
29	上通	坂梨写真機店前	3,320	3,527	3,897	3,620	3,741	3,794	2,352	4,008	4,212	4,044	4,584	4,416	3,876	4,176	3,924	3,264	3,936	3,000	3,408
30	上通	並木坂(園田屋前)	7,570	6,869	7,506	5,815	6,068	5,968	9,576	6,912	8,844	9,252	9,228	11,244	11,988	11,148	10,536	9,108	10,080	9,000	6,024
31	水道町	鶴屋本館北側入口横	9,110	8,136	8,449	5,842	7,287	7,289	14,034	14,196	14,304	16,668	15,168	17,376	14,340	17,184	15,348	10,464	12,780	13,296	11,940
32	水道町	肥後銀行水道町支店前	5,970	6,670	5,578	4,355	5,862	5,617	9,888	7,104	6,408	7,272	6,072	12,744	5,880	5,700	5,688	5,040	4,476	5,400	4,320
33	熊本駅周辺	熊本駅白川口(東口)駅前広場	2,531	2,756	2,536	2,052	2,588	2,226	4,584	6,192	7,542	8,294	11,532	6,312	9,684	13,908	19,116	10,362	14,946	15,522	8,670
34	熊本駅周辺	森都心プラザ前	1,982	1,798	1,677	1,393	1,762	1,450	3,090	6,072	4,248	3,996	3,780	3,744	6,204	5,364	4,272	3,780	5,964	4,776	3,456
35	熊本駅周辺	熊本駅新幹線口(西口)									8,316	9,396	9,096	8,520	14,928	12,120	11,100	7,632	8,124	9,108	8,436
36	熊本駅周辺	熊本駅白川口(東口)															30,288	16,104	19,320	20,364	22,224
37	熊本駅周辺	アミュプラザ正面入口前																	6,540	14,844	12,864
38	健軍商店街	小粥時計店前	6,506	7,233	7,315	7,471	6,101	5,827	7,308	5,064	5,940	6,372	6,900	3,516	5,232	5,712	5,796	3,840	4,800	5,472	3,432
39	健軍商店街	西里生花店前	8,394	6,930	6,578	6,887	5,882	6,059	6,612	6,372	6,084	5,832	7,032	4,668	5,400	5,232	5,064	3,888	5,172	5,652	4,116
40	子飼商店街	子飼商店街スクランブル交差点側入口	3,334	3,567	3,515	2,866	2,376	2,694	4,104	4,980	3,336	4,008	3,708	3,828	3,480	5,232	3,156	2,748	2,820	3,420	2,976
41	子飼商店街	石井商店前	3,754	2,901	3,085	2,506	2,615	2,457	3,720	3,048	2,952	3,048	3,156	2,880	2,268	2,760	2,376	1,620	1,644	2,244	1,536
42	水前寺	スズヤ時計店横	1,921	1,535	1,192	1,114	1,442	1,274	1,296	1,932	1,596	1,980	1,644	1,920	2,112	1,824	1,824	852	1,128	1,608	1,116
43	水前寺	すえふじ医院前	2,447	2,203	1,737	1,531	1,952	1,510	1,980	2,028	1,980	1,392	1,068	1,248	912	888	1,080	780	1,680	2,472	1,296
44	武蔵ヶ丘	肥後銀行楠支店前	1,468	1,285	1,278	1,001	1,483	1,434	1,380	1,560	1,536	1,188	828	1,440	1,080	780	1,440	624	1,032	840	984
45	武蔵ヶ丘	ムサンプラザ前	1,768	1,678	1,412	1,092	1,542	1,220	1,308	1,572	1,344	816	900	1,980	2,064	912	1,368	588	1,236	2,112	1,116
全地点合計			356,358	331,477	337,104	295,824	312,568	305,637	356,646	334,524	333,414	350,354	358,380	357,840	388,908	366,504	433,296	303,216	352,452	375,840	366,798

## 6. 過去の調査結果一覧(平日)

(単位:人)

NO	町名(通名)	調査地点	令和6年 (11/8)
1	桜町	ドーミーイン熊本前	1,560
2	桜町	NBF熊本ビル前	4,452
3	桜町	桜橋桜町側	2,400
4	桜町	市民会館南側	3,228
5	桜町	長堀通り桜町側	4,092
6	西銀座通り	熊本銀行花畑支店前(スクランブル交差点)	4,056
7	桜町	サクラマチクマモト～花畑広場	14,418
8	新市街	花畑広場～新市街(スクランブル交差点)	20,592
9	新市街	辛島公園地下駐車場連絡通路	2,304
10	新市街	REF Kumamoto前	19,308
11	シャワー通り	新市街郵便局前	4,992
12	ワシントン通り	双栄ビル前	3,864
13	ブルスコート	モアーズIIビル前	2,196
14	桜町	福岡銀行熊本営業部前	5,760
15	銀座通り	南日本銀行熊本営業部前	5,736
16	城見町通り	南酒店前	5,220
17	市庁舎通り	手取本町サムライビル前	6,672
18	下 通	カリーノセカンド前	24,288
19	下 通	三国屋前	22,872
20	下 通	COCOSA前	24,312
21	下 通	ファインビル前	24,984
22	安政町	カリーノ下通 南側入口横	7,620
23	下 通	カリーノ下通 北側入口横	11,940
24	駕町通り	鶴屋本館西側入口横	10,860
25	駕町通り	ハッピービル前	7,752
26	上 通	びぶれす熊日会館前	20,784
27	上 通	長崎書店横	3,552
28	上 通	ハヤカワスポーツ前	14,808
29	上 通	坂梨写真機店前	2,988
30	上 通	並木坂(園田屋前)	9,696
31	水道町	鶴屋本館北側入口横	15,420
32	水道町	肥後銀行水道町支店前	5,892
33	熊本駅周辺	熊本駅白川口(東口)駅前広場	15,984
34	熊本駅周辺	森都心プラザ前	5,412
35	熊本駅周辺	熊本駅新幹線口(西口)	10,020
36	熊本駅周辺	熊本駅白川口(東口)	28,128
37	熊本駅周辺	アミュプラザ正面入口前	19,128
38	健軍商店街	小粥時計店前	5,868
39	健軍商店街	西里生花店前	5,256
40	子飼商店街	子飼商店街スクランブル交差点側入口	3,060
41	子飼商店街	石井商店前	1,764
42	水前寺	スズヤ時計店横	1,692
43	水前寺	すえふじ医院前	1,740
44	武蔵ヶ丘	肥後銀行楠支店前	1,392
45	武蔵ヶ丘	ムサンプラザ前	1,536
全地点合計			419,598

## 6. 過去の調査結果一覧(休日)

NO	町名(通名)	調査地点	昭和55年 (8/24)	昭和56年 (8/23)	昭和57年 (8/22)	昭和58年 (8/21)	昭和59年 (8/19)	昭和60年 (8/18)	昭和61年 (8/24)	昭和62年 (8/23)	昭和63年 (8/21)	平成元年 (8/20)	平成2年 (8/19)	平成3年 (8/18)	平成4年 (8/23)	平成5年 (8/22)	平成6年 (8/21)	平成7年 (8/20)	平成8年 (8/25)	平成9年 (8/24)	平成12年 (8/20)	
1	桜町	ドーミーイン熊本前																				
2	桜町	NBF熊本ビル前																				
3	桜町	桜橋桜町側																				
4	桜町	市民会館南側																				
5	桜町	長堀通り桜町側																				
6	西銀座通り	熊本銀行花畑支店前(スクランブル交差点)	13,546	12,012	11,468	10,539	7,858	6,190	7,232	7,463	6,171	5,918	5,487	5,469	5,337	5,922	5,564	3,971	4,724	4,373	3,058	
7	桜町	サクラマテクマモト～花畑広場	22,299	29,639	34,610	33,584	30,181	25,064	30,120	30,891	24,256	20,927	21,642	10,814	18,982	20,975	10,481	10,630	9,786	9,271	6,404	
8	新市街	花畑広場～新市街(スクランブル交差点)	28,748	33,627	38,870	38,635	40,237	32,322	41,374	35,441	24,840	20,771	21,851	18,921	20,214	27,429	11,833	14,919	17,617	16,264	11,137	
9	新市街	辛島公園地下駐車場連絡通路																10,349	11,818	11,193	10,673	
10	新市街	REF Kumamoto前	28,933	39,667	50,693	46,336	42,051	32,553	43,030	39,833	30,798	27,452	27,716	25,754	25,105	35,983	32,747	25,478	35,990	30,885	25,281	
11	シャワー通り	新市街郵便局前								5,991	6,730	6,635	6,825	6,907	8,465	7,586	5,848	5,935	7,926	6,769	8,186	
12	ワシントン通り	双栄ビル前										2,690	3,046	2,799	2,693	2,971	3,923	2,647	3,139	3,750	3,639	
13	ブルースコート	モアーズIIビル前														6,928	7,011	5,305	5,724	5,404	3,610	
14	桜町	福岡銀行熊本営業部前																				
15	銀座通り	南日本銀行熊本営業部前	11,330	13,262	11,094	13,637	11,460	10,849	15,495	15,122	13,522	11,862	11,685	9,650	12,620	12,962	9,466	9,635	12,940	11,759	9,638	
16	城見町通り	南酒店前	8,059	8,173	6,880	8,379	6,880	5,594	6,677	8,398	7,189	8,010	8,395	8,433	8,090	8,084	7,635	6,852	7,777	6,264	5,257	
17	市庁舎通り	手取本町サムライビル前														4,688	4,939	4,301	6,788	4,368	3,227	
18	下 通	カリノセカンド前	33,041	46,448	52,305	51,832	47,725	39,838	50,333	49,121	44,334	37,755	34,796	35,252	45,197	47,566	40,755	33,997	44,511	41,888	40,711	
19	下 通	三国屋前	51,991	56,967	61,743	57,715	62,801	49,206	60,433	56,987	53,299	48,036	49,831	45,793	54,123	57,984	53,034	46,985	53,136	50,679	50,323	
20	下 通	COOSA前	57,187	61,789	58,409	73,484	56,854	51,746	66,202	74,909	57,929	56,041	59,611	55,747	58,871	65,322	48,323	53,461	54,571	54,178	53,481	
21	下 通	ファインビル前	54,606	51,119	47,183	49,227	41,986	38,350	50,767	53,116	47,215	43,404	45,256	52,974	53,117	49,693	47,322	47,840	49,802	46,570	46,961	
22	安政町	カリノ下通 南側入口横	16,151	15,514	15,734	15,008	14,152	11,918	15,161	16,382	14,582	14,659	15,226	13,241	14,043	13,368	8,800	12,498	13,831	11,424	9,585	
23	下 通	カリノ下通 北側入口横	22,273	24,104	20,479	22,941	19,121	19,574	19,039	22,063	22,845	19,220	19,728	17,427	17,575	20,152	17,500	21,962	25,588	17,956	13,830	
24	駕町通り	鶴屋本館西側入口横	28,322	29,019	26,638	29,996	26,722	26,526	26,935	32,049	27,542	23,632	25,415	21,060	23,525	23,872	16,671	16,712	19,414	19,409	12,660	
25	駕町通り	ハッピービル前														6,005	5,123	5,524	6,465	6,219	5,883	
26	上 通	びぶれす熊日会館前	38,392	34,675	40,726	34,249	31,965	31,995	38,314	40,366	35,525	35,217	36,748	36,098	41,749	41,993	37,811	38,848	44,468	38,770	36,452	
27	上 通	長崎書店横														3,902	5,435	4,798	5,043	4,962	4,118	
28	上 通	ハヤカワスポーツ前	17,096	14,782	15,288	14,677	12,826	11,336	13,979	16,591	15,553	16,314	14,872	16,420	17,047	19,787	19,586	18,162	24,170	21,484	21,041	
29	上 通	坂梨寫真機店前											3,145	3,006	3,762	3,573	3,971	3,715	3,850	5,116	6,108	
30	上 通	並木坂(園田屋前)	7,713	7,210	6,913	6,272	5,510	5,322	5,449	6,522	5,875	5,776		5,660	5,574	6,408	6,679	5,873	7,475	7,143	6,924	
31	水道町	鶴屋本館北側入口横																		6,035	4,023	
32	水道町	肥後銀行水道町支店前																		2,859	2,201	
33	熊本駅周辺	熊本駅白川口(東口)駅前広場	1,493	1,713	2,027	2,482	2,012	1,799	768	986	736	1,824	1,624	1,464	2,551	3,544	4,043	3,019	2,709	2,643	1,633	
34	熊本駅周辺	森都心プラザ前	9,479	9,754	8,267	9,629	7,714	5,359	5,071	7,533	5,737	5,462	5,028	4,427	4,117	3,510	4,060	2,491	2,124	1,469	1,197	
35	熊本駅周辺	熊本駅新幹線口(西口)																				
36	熊本駅周辺	熊本駅白川口(東口)																				
37	熊本駅周辺	アミュプラザ正面入口前																				
38	健軍商店街	小粥時計店前	14,120	14,454	16,451	13,094	13,518	12,136	11,374	9,593	8,242	9,965	10,997	10,114	9,464	8,758	9,523	8,332	8,643	10,092	9,029	
39	健軍商店街	西里生花店前	10,014	10,390	10,441	8,847	10,472	8,854	9,096	9,298	7,667	9,341	8,851	8,168	8,229	8,935	9,232	8,456	8,380	8,516	7,938	
40	子飼商店街	子飼商店街スクランブル交差点側入口	5,474	5,245	5,547	4,869	4,278	3,648	3,859	3,451	3,467	3,754	3,227	3,102	3,482	3,062	2,871	2,703	2,857	3,009	2,348	
41	子飼商店街	石井商店前	3,304	3,191	3,476	3,165	3,030	2,629	2,617	2,396	2,491	2,322	2,190	2,320	2,509	2,238	2,357	1,919	2,195	2,298	1,771	
42	水前寺	スズヤ時計店横	3,695	3,773	2,306	4,176	4,597	6,973	7,544	4,855	5,045	5,264	5,987	8,812	4,405	5,125	2,128	1,630	3,289	3,621	1,417	
43	水前寺	すえふじ医院前						2,030	2,478	2,260	1,950	2,519	2,439	2,407	2,187	2,032	2,171	1,823	2,091	1,563	1,493	
44	武蔵ヶ丘	肥後銀行楠支店前		2,011	1,855	1,601	1,704	1,811	1,763	1,631	3,443	3,847	2,843	2,850	1,953	2,001	1,472	1,301	1,243	1,504	1,657	
45	武蔵ヶ丘	ムサンプラザ前						4,088	5,220	2,833	2,986	4,419	5,120	4,552	5,287	5,209	3,874	3,078	3,256	1,713	1,706	
全地点合計			487,266	528,538	549,403	554,374	505,654	447,710	540,330	556,081	479,969	453,036	459,581	439,641	480,273	537,567	452,188	445,149	513,340	481,420	434,600	

## 6. 過去の調査結果一覧(休日)

(単位:人)

NO	町名(通名)	調査地点	平成15年 (8/17)	平成16年 (8/22)
1	桜町	ドーミーイン熊本前		
2	桜町	NBF熊本ビル前		
3	桜町	桜橋桜町側		
4	桜町	市民会館南側		
5	桜町	長堀通り桜町側		
6	西銀座通り	熊本銀行花畑支店前(スクランブル交差点)	2,880	2,611
7	桜町	サクラマチクマモト～花畑広場	7,810	6,222
8	新市街	花畑広場～新市街(スクランブル交差点)	13,720	11,658
9	新市街	辛島公園地下駐車場連絡通路	8,415	7,152
10	新市街	REF Kumamoto前	24,833	21,425
11	シャワー通り	新市街郵便局前	7,295	5,461
12	ワシントン通り	双栄ビル前	3,835	3,073
13	ブルースコート	モアーズIIビル前	3,230	3,089
14	桜町	福岡銀行熊本営業部前		
15	銀座通り	南日本銀行熊本営業部前	10,244	9,603
16	城見町通り	南酒店前	4,784	4,021
17	市庁舎通り	手取本町サムライビル前	4,216	3,567
18	下 通	カーリーノセカンド前	36,549	28,836
19	下 通	三国屋前	44,536	36,835
20	下 通	COCOSA前	52,432	46,991
21	下 通	ファインビル前	49,446	41,638
22	安政町	カーリーノ下通 南側入口横	7,999	5,982
23	下 通	カーリーノ下通 北側入口横	14,751	10,842
24	駕町通り	鶴屋本館西側入口横	11,426	9,861
25	駕町通り	ハッピービル前	6,500	5,108
26	上 通	びぶれす熊日会館前	40,635	38,817
27	上 通	長崎書店横	4,971	4,664
28	上 通	ハヤカワスポーツ前	23,693	19,536
29	上 通	坂梨寫真機店前	5,754	4,983
30	上 通	並木坂(園田屋前)	7,936	7,422
31	水道町	鶴屋本館北側入口横	9,824	9,250
32	水道町	肥後銀行水道町支店前	3,989	4,455
33	熊本駅周辺	熊本駅白川口(東口)駅前広場	1,979	2,445
34	熊本駅周辺	森都心プラザ前	1,350	1,364
35	熊本駅周辺	熊本駅新幹線口(西口)		
36	熊本駅周辺	熊本駅白川口(東口)		
37	熊本駅周辺	アミュプラザ正面入口前		
38	健軍商店街	小粥時計店前	7,362	6,239
39	健軍商店街	西里生花店前	5,308	7,539
40	子飼商店街	子飼商店街スクランブル交差点側入口	2,457	3,431
41	子飼商店街	石井商店前	2,343	3,049
42	水前寺	スズヤ時計店横	2,434	1,345
43	水前寺	すえふじ医院前	1,617	1,721
44	武蔵ヶ丘	肥後銀行楠支店前	949	1,359
45	武蔵ヶ丘	ムサンプラザ前	1,621	1,580
全地点合計			439,123	383,174

## 6. 過去の調査結果一覧(休日)

NO	町名(通名)	調査地点	平成17年 (8/21)	平成18年 (8/20)	平成19年 (8/19)	平成20年 (8/24)	平成21年 (8/23)	平成22年 (8/22)	平成23年 (11/13)	平成24年 (10/21)	平成25年 (10/20)	平成26年 (10/19)	平成27年 (10/18)	平成28年 (10/16)	平成29年 (10/29)	平成30年 (10/21)	令和元年 (10/27)	令和2年 (10/11)	令和3年 (10/17)	令和4年 (11/13)	令和5年 (11/19)
1	桜町	ドーミーイン熊本前															2,136	1,218	1,260	1,416	1,098
2	桜町	NBF熊本ビル前															3,636	2,592	3,948	3,192	3,888
3	桜町	桜橋桜町側															1,608	1,506	1,308	1,356	2,004
4	桜町	市民会館南側															5,652	3,600	3,132	4,572	5,952
5	桜町	長堀通り桜町側															4,512	2,232	2,436	3,708	5,676
6	西銀座通り	熊本銀行花畑支店前(スクランブル交差点)	2,126	2,174	2,379	2,597	2,696	2,177	2,766	3,108	2,748	3,096	1,152	1,368	1,548	1,596	5,448	2,946	2,952	4,770	3,414
7	桜町	サクラマテクマモト～花畑広場	5,560	6,264	7,970	5,441	6,141	4,712	2,928	3,768	4,848	7,932	11,916	5,964	23,604	6,504	4,248	4,188	9,384	7,932	14,568
8	新市街	花畑広場～新市街(スクランブル交差点)	9,036	8,376	10,347	8,314	11,003	9,681	13,602	12,708	9,504	10,536	18,492	11,604	47,952	11,136	26,736	13,104	14,580	21,456	23,802
9	新市街	辛島公園地下駐車場連絡通路	7,039	5,268	5,703	5,142	4,093	4,297	3,702	4,512	3,204	4,464	792	888	3,696	1,116	1,200	2,208	528	1,500	2,208
10	新市街	REF Kumamoto前	20,335	18,664	18,792	18,066	17,080	13,917	13,728	13,308	14,700	15,504	19,824	14,184	44,316	16,404	25,980	15,456	16,668	19,536	29,226
11	シャワー通り	新市街郵便局前	6,704	4,912	4,479	6,421	4,139	3,050	5,328	5,556	5,340	8,592	4,644	5,028	5,112	5,016	4,908	3,516	3,720	3,576	4,068
12	ワシントン通り	双栄ビル前	3,284	3,329	2,885	2,974	3,847	3,233	3,180	4,380	4,380	6,792	4,500	3,960	5,664	4,188	4,932	2,436	3,264	4,140	5,112
13	ブルスコート	モアーズIIビル前	3,011	2,025	1,680	1,577	2,116	1,922	1,350	1,692	2,460	2,508	2,340	2,832	3,108	2,292	2,616	2,064	2,052	1,668	2,232
14	桜町	福岡銀行熊本営業部前															4,392	3,072	3,492	4,848	4,758
15	銀座通り	南日本銀行熊本営業部前	7,867	7,033	4,933	5,188	5,572	4,852	7,638	8,460	5,724	7,500	6,120	6,468	7,176	6,168	6,264	3,552	4,392	5,928	6,336
16	城見町通り	南酒店前	4,542	3,789	4,033	4,812	4,820	3,990	5,628	6,264	6,732	5,664	5,604	5,532	6,096	5,520	6,312	4,440	4,764	4,572	5,244
17	市庁舎通り	手取本町サムライビル前	3,670	3,627	1,205	3,168	3,458	3,035	2,946	3,228	6,240	5,064	5,700	6,060	5,400	5,292	4,656	3,324	3,672	3,936	4,824
18	下 通	カリノセカンド前	29,545	25,626	22,991	22,249	21,238	20,679	20,298	25,812	23,016	24,228	24,540	24,192	44,616	21,816	30,504	20,676	27,312	22,896	27,444
19	下 通	三国屋前	36,205	32,223	29,406	29,894	29,462	26,471	44,574	34,068	29,700	32,172	31,872	32,448	53,568	35,988	37,368	25,566	26,310	28,836	32,262
20	下 通	COCOSA前	45,050	35,870	31,229	30,402	28,018	26,455	40,224	34,080	32,184	34,068	32,916	35,880	49,656	39,396	39,732	29,292	30,180	30,120	36,204
21	下 通	ファイビル前	42,037	38,705	32,436	35,819	35,428	32,354	36,282	33,348	38,508	36,312	38,640	41,028	56,064	50,172	47,820	26,904	26,292	26,784	30,114
22	安政町	カリノ下通 南側入口横	6,615	6,169	5,802	6,527	6,275	5,333	13,176	8,592	7,608	7,608	7,992	7,536	12,300	9,456	7,968	6,348	7,320	7,032	8,112
23	下 通	カリノ下通 北側入口横	12,643	11,620	11,677	12,377	12,024	12,790	15,360	18,384	14,976	9,876	16,332	15,804	16,644	18,804	16,752	12,480	11,160	11,052	13,260
24	駕町通り	鶴屋本館西側入口横	13,689	11,017	11,006	10,380	11,149	11,307	14,670	18,012	13,848	14,628	15,048	18,072	16,860	18,408	14,088	10,044	4,368	9,264	10,764
25	駕町通り	ハッピービル前	5,757	5,559	6,162	5,594	5,966	6,194	7,224	8,016	7,704	7,764	6,924	7,788	8,736	7,932	7,560	4,992	5,940	5,892	6,576
26	上 通	びぶれす熊日会館前	42,141	35,426	31,702	33,456	35,411	31,082	40,710	35,724	31,728	32,688	30,780	33,936	37,608	44,100	27,576	25,608	24,228	24,222	26,946
27	上 通	長崎書店横	4,643	4,312	3,346	3,567	5,000	3,595	3,570	5,100	5,700	4,116	4,236	4,452	4,524	6,264	3,576	2,904	2,232	3,660	4,752
28	上 通	ハヤカワスポーツ前	20,570	18,139	17,753	19,140	17,501	16,610	13,932	17,388	15,132	19,488	18,108	22,212	22,656	21,192	22,620	16,344	18,864	15,768	15,948
29	上 通	坂梨写真機店前	4,546	3,511	3,632	4,355	3,861	4,255	2,574	3,924	3,672	4,104	4,764	4,200	4,224	4,320	3,972	2,280	3,348	2,700	3,288
30	上 通	並木坂(園田屋前)	7,165	5,841	6,254	5,213	4,996	5,059	6,516	5,232	8,412	11,112	7,968	8,244	11,052	12,516	11,376	8,376	8,544	7,560	5,364
31	水道町	鶴屋本館北側入口横	9,342	7,631	8,145	7,485	7,159	6,586	12,624	17,496	13,128	15,792	14,568	18,048	15,816	15,684	19,692	10,860	10,404	10,536	14,280
32	水道町	肥後銀行水道町支店前	3,958	4,177	4,173	4,411	3,828	3,942	3,966	5,652	5,712	5,496	5,136	12,192	6,240	6,024	4,476	3,600	2,772	3,804	4,752
33	熊本駅周辺	熊本駅白川口(東口)駅前広場	2,013	2,005	1,999	2,012	2,241	1,884	3,486	4,704	5,727	7,689	8,820	9,420	9,444	10,668	18,384	8,856	20,100	14,010	12,306
34	熊本駅周辺	森都心プラザ前	1,590	1,325	1,230	1,234	1,810	1,410	1,350	1,800	1,788	1,872	2,472	5,508	1,596	2,280	2,268	2,916	4,236	1,608	2,628
35	熊本駅周辺	熊本駅新幹線口(西口)									8,064	9,000	10,548	7,980	15,012	13,908	11,232	8,136	9,576	9,384	11,244
36	熊本駅周辺	熊本駅白川口(東口)															27,468	14,076	22,848	25,320	23,448
37	熊本駅周辺	アミュプラザ正面入口前																	8,580	18,504	9,720
38	健軍商店街	小粥時計店前	5,289	5,438	6,018	6,211	5,323	5,116	5,760	4,920	4,848	5,424	5,064	1,644	4,332	3,900	4,344	3,372	3,612	4,188	3,096
39	健軍商店街	西里生花店前	6,080	5,192	4,979	5,508	4,816	5,284	5,436	5,376	4,776	5,004	5,664	2,664	3,468	4,008	3,792	3,204	3,756	5,520	3,564
40	子飼商店街	子飼商店街スクランブル交差点側入口	2,685	2,477	2,311	2,684	2,035	2,269	3,336	3,096	3,240	3,036	2,616	2,028	3,348	3,060	2,952	2,088	1,680	2,328	2,736
41	子飼商店街	石井商店前	2,133	2,031	2,146	2,235	1,914	2,009	2,964	2,724	3,000	2,844	2,280	1,932	2,064	2,112	2,184	1,596	1,656	1,524	1,776
42	水前寺	スズヤ時計店横	2,097	2,375	882	1,261	1,696	1,038	2,100	2,040	1,524	1,872	1,512	1,536	1,668	1,476	1,920	588	912	1,848	1,488
43	水前寺	すえふじ医院前	1,405	1,484	1,256	1,461	1,277	1,140	2,280	2,136	1,128	948	960	516	852	612	912	528	1,008	1,368	1,572
44	武蔵ヶ丘	肥後銀行楠支店前	994	1,059	1,032	1,182	1,221	1,331	1,632	1,104	1,800	804	660	1,344	492	660	444	480	1,092	984	1,668
45	武蔵ヶ丘	ムサンプラザ前	1,947	1,238	980	1,261	1,208	1,041	1,932	1,404	1,848	900	840	1,620	564	936	516	996	1,104	1,152	1,632
全地点合計			383,313	335,911	312,953	319,618	315,822	290,100	368,772	367,116	354,651	376,497	382,344	386,112	557,076	420,924	486,732	324,564	370,986	395,970	441,354

## 6. 過去の調査結果一覧(休日)

NO	町名(通名)	調査地点	令和6年 (11/10)
1	桜町	ドーミーイン熊本前	1,266
2	桜町	NBF熊本ビル前	3,336
3	桜町	桜橋桜町側	1,146
4	桜町	市民会館南側	3,576
5	桜町	長堀通り桜町側	2,592
6	西銀座通り	熊本銀行花畑支店前(スクランブル交差点)	2,178
7	桜町	サクラマチクマモト～花畑広場	8,358
8	新市街	花畑広場～新市街(スクランブル交差点)	20,892
9	新市街	辛島公園地下駐車場連絡通路	6,660
10	新市街	REF Kumamoto前	25,860
11	シャワー通り	新市街郵便局前	3,840
12	ワシントン通り	双栄ビル前	3,780
13	ブルスコート	モアーズIIビル前	1,080
14	桜町	福岡銀行熊本営業部前	3,534
15	銀座通り	南日本銀行熊本営業部前	4,068
16	城見町通り	南酒店前	2,700
17	市庁舎通り	手取本町サムライビル前	2,544
18	下 通	カリーノセカンド前	32,664
19	下 通	三国屋前	32,100
20	下 通	COCOSA前	34,284
21	下 通	ファインビル前	31,272
22	安政町	カリーノ下通 南側入口横	6,552
23	下 通	カリーノ下通 北側入口横	9,732
24	駕町通り	鶴屋本館西側入口横	9,000
25	駕町通り	ハッピービル前	5,160
26	上 通	びぶれす熊日会館前	26,478
27	上 通	長崎書店横	4,392
28	上 通	ハヤカワスポーツ前	16,560
29	上 通	坂梨寫真機店前	3,360
30	上 通	並木坂(園田屋前)	7,512
31	水道町	鶴屋本館北側入口横	11,028
32	水道町	肥後銀行水道町支店前	3,624
33	熊本駅周辺	熊本駅白川口(東口)駅前広場	13,854
34	熊本駅周辺	森都心プラザ前	1,596
35	熊本駅周辺	熊本駅新幹線口(西口)	9,096
36	熊本駅周辺	熊本駅白川口(東口)	23,400
37	熊本駅周辺	アミュプラザ正面入口前	19,572
38	健軍商店街	小粥時計店前	3,120
39	健軍商店街	西里生花店前	3,648
40	子飼商店街	子飼商店街スクランブル交差点側入口	1,944
41	子飼商店街	石井商店前	1,332
42	水前寺	スズヤ時計店横	1,296
43	水前寺	すえふじ医院前	744
44	武蔵ヶ丘	肥後銀行楠支店前	876
45	武蔵ヶ丘	ムサンプラザ前	636
全地点合計			412,242

## 6. 過去の調査結果一覧(合計)

(単位:人)

NO	町名(通名)	調査地点	昭和55年	昭和56年	昭和57年	昭和58年	昭和59年	昭和60年	昭和61年	昭和62年	昭和63年	平成元年	平成2年	平成3年	平成4年	平成5年	平成6年	平成7年	平成8年	平成9年	平成12年	平成15年	平成16年	
1	桜町	ドーミーイン熊本前																						
2	桜町	NBF熊本ビル前																						
3	桜町	桜橋桜町側																						
4	桜町	市民会館南側																						
5	桜町	長瀬通り桜町側																						
6	西銀座通り	熊本銀行花畑支店前(スクランブル交差点)	22,885	22,252	21,574	19,388	15,732	13,747	14,762	14,533	13,552	13,439	11,919	11,899	12,122	13,047	11,263	9,288	10,328	9,325	7,691	6,539	6,236	
7	桜町	サクラマチクマモト～花畑広場	33,723	49,727	56,503	54,138	52,659	44,050	47,785	53,260	40,993	37,601	39,889	28,370	33,498	35,418	18,137	20,231	16,631	16,998	12,727	14,822	11,860	
8	新市街	花畑広場～新市街(スクランブル交差点)	46,646	57,938	63,871	64,296	66,708	53,846	65,710	56,538	43,146	41,989	44,309	35,386	37,056	47,408	20,235	29,427	30,860	30,216	23,686	25,844	24,177	
9	新市街	幸島公園地下駐車場連絡通路																	19,340	19,708	20,622	18,310	16,745	13,911
10	新市街	REF Kumamoto前	45,749	66,139	80,476	73,200	70,127	57,997	69,821	62,734	54,479	51,893	53,076	47,390	43,896	57,349	52,959	47,816	58,783	55,780	47,464	47,178	41,457	
11	シャワー通り	新市街郵便局前								11,201	13,701	13,191	13,019	14,206	15,579	14,741	11,369	12,386	14,802	14,212	17,389	14,721	10,758	
12	ワシントン通り	双栄ビル前										5,680	5,875	5,531	5,521	5,597	7,251	5,636	6,349	7,411	7,364	7,715	6,069	
13	ブルースコート	モアーズⅡビル前														11,885	11,418	10,251	10,263	10,134	7,179	5,686	5,579	
14	桜町	福岡銀行熊本営業部前																						
15	銀座通り	南日本銀行熊本営業部前	23,062	26,748	22,126	27,182	24,345	24,149	29,091	29,788	28,772	25,896	27,069	23,870	27,363	29,316	22,232	23,077	28,013	25,938	21,975	22,947	21,648	
16	城見町通り	南酒店前	20,047	19,887	17,634	18,462	16,709	15,494	15,931	18,450	17,013	19,502	19,441	20,451	20,813	20,480	17,906	18,105	18,896	16,731	15,364	12,307	11,200	
17	市庁舎通り	手取本町サムライビル前														12,238	11,622	10,775	14,916	11,467	9,098	11,318	9,576	
18	下通	カーリノセカンド前	52,518	75,214	80,972	81,658	80,372	68,138	81,070	78,162	76,090	67,588	64,773	61,400	77,058	73,255	69,093	62,023	73,408	73,590	71,017	64,682	53,427	
19	下通	三国屋前	84,941	95,977	100,779	100,162	110,470	89,693	101,007	97,242	93,317	87,278	91,579	84,341	96,574	95,885	90,929	87,199	90,457	90,625	89,809	80,238	67,991	
20	下通	COCOSA前	92,761	110,795	98,962	117,553	100,009	94,343	112,334	121,634	103,061	103,236	109,967	102,914	115,473	111,051	85,241	97,140	93,668	99,316	99,110	97,151	87,361	
21	下通	ファイビル前	86,143	90,549	82,310	86,267	78,277	69,657	87,800	91,817	85,012	82,122	86,398	98,132	95,508	86,431	86,222	88,931	86,816	86,390	85,762	91,526	76,911	
22	安政町	カーリノ下通 南側入口横	29,270	23,677	28,362	27,766	27,743	26,747	30,007	30,614	28,415	29,769	29,494	28,269	24,971	26,668	19,825	25,866	27,082	23,896	21,089	17,984	13,673	
23	下通	カーリノ下通 北側入口横	38,444	42,671	38,921	41,419	36,981	39,835	36,626	40,910	42,340	36,331	36,853	40,195	34,622	34,898	31,858	44,374	47,715	35,254	29,729	28,678	23,266	
24	駕町通り	鶴屋本館西側入口横	51,199	52,465	50,851	54,444	52,359	56,857	52,082	56,790	50,614	48,761	50,573	43,251	44,748	45,244	30,946	30,807	36,826	37,741	27,032	23,039	19,710	
25	駕町通り	ハッピービル前														12,571	11,110	16,011	13,682	13,533	13,407	12,756	10,702	
26	上通	びふれず熊日会館前	65,183	67,921	72,967	61,352	62,766	61,889	69,498	73,930	67,614	68,181	71,975	71,083	77,155	76,168	68,619	73,750	82,594	74,226	71,845	73,661	71,926	
27	上通	長崎書店横														7,639	10,010	9,627	10,791	9,881	8,936	8,959	9,396	
28	上通	ハヤカスポーツ前	34,218	33,327	31,736	30,197	27,512	25,860	29,574	34,379	31,886	33,340	31,070	35,988	35,401	39,635	38,068	36,334	44,463	41,389	41,222	45,109	38,053	
29	上通	坂梨寫真機店前											7,741	7,560	7,988	7,457	7,891	7,897	8,148	9,808	12,628	10,736	9,950	
30	上通	並木坂(園田屋前)	15,401	17,429	15,606	14,156	12,531	11,690	12,578	15,396	13,420	13,260		13,753	13,995	14,308	14,496	12,952	15,802	15,284	15,030	17,370	15,087	
31	水道町	鶴屋本館北側入口横																		14,562	11,546	20,590	18,835	
32	水道町	肥後銀行水道町支店前																		8,403	6,964	10,552	11,333	
33	熊本駅周辺	熊本駅白川口(東口)駅前広場	3,163	4,075	4,364	5,585	4,535	4,580	1,583	2,156	1,869	4,646	4,003	4,970	7,775	7,567	8,685	7,300	6,615	5,719	4,355	5,162	5,081	
34	熊本駅周辺	森都心プラザ前	17,666	18,864	16,685	17,572	15,733	10,093	9,757	13,811	10,249	10,757	10,295	9,209	9,050	9,068	8,595	4,899	4,744	3,463	3,573	3,609	3,158	
35	熊本駅周辺	熊本駅新幹線口(西口)																						
36	熊本駅周辺	熊本駅白川口(東口)																						
37	熊本駅周辺	アミュプラザ正面入口前																						
38	健軍商店街	小粥時計店前	28,446	28,371	30,519	28,483	23,809	23,556	23,510	19,644	18,384	21,205	19,314	19,777	17,661	18,575	23,183	20,122	17,577	18,193	19,319	16,794	13,120	
39	健軍商店街	西里生花店前	21,291	19,017	23,829	19,551	22,033	20,504	20,535	20,158	18,183	20,583	18,333	17,693	18,282	19,172	22,560	19,155	18,254	19,084	17,814	11,968	16,340	
40	子飼商店街	子飼商店街スクランブル交差点側入口	13,995	12,909	12,938	11,513	11,283	9,430	9,964	8,771	9,326	9,716	9,161	7,472	8,417	8,345	7,436	7,115	7,342	7,286	6,014	6,351	7,700	
41	子飼商店街	石井商店前	9,493	9,348	9,818	8,898	8,396	8,307	7,991	6,830	7,553	7,114	6,662	6,274	6,502	6,742	6,352	5,593	6,184	6,490	5,289	5,545	6,820	
42	水前寺	スズヤ時計店横	7,388	7,856	5,068	7,925	7,694	13,176	14,168	8,639	9,990	11,067	9,413	15,474	7,169	9,784	5,320	4,058	6,430	7,599	3,661	6,061	3,198	
43	水前寺	すえふじ医院前						4,187	4,791	4,208	4,600	5,464	5,007	5,462	5,126	4,877	6,001	4,545	4,678	3,568	3,924	4,051	3,962	
44	武蔵ケ丘	肥後銀行楠支店前		3,391	3,549	3,259	3,484	3,713	3,924	4,303	7,218	7,239	5,872	5,950	4,052	4,580	3,440	2,432	2,441	3,421	3,921	2,436	3,194	
45	武蔵ケ丘	ムサンプラザ前						10,275	9,342	6,198	7,022	8,594	9,468	11,042	12,166	10,876	8,867	5,521	5,676	4,358	4,620	3,234	4,123	
全地点合計			843,632	956,547	970,420	974,426	932,267	861,813	961,241	982,096	897,819	885,442	892,548	877,312	915,541	978,275	849,139	879,983	940,942	931,913	865,863	854,064	756,788	

## 6. 過去の調査結果一覧(合計)

(単位:人)

NO	町名(通名)	調査地点	平成17年	平成18年	平成19年	平成20年	平成21年	平成22年	平成23年	平成24年	平成25年	平成26年	平成27年	平成28年	平成29年	平成30年	令和元年	令和2年	令和3年	令和4年	令和5年	令和6年
1	桜町	ドーミーイン熊本前															4,824	2,886	3,348	3,012	2,412	2,826
2	桜町	NBF熊本ビル前															7,872	5,292	7,440	6,828	8,088	7,788
3	桜町	桜橋桜町側															3,828	3,288	3,324	3,672	3,780	3,546
4	桜町	市民会館南側															10,164	5,808	7,008	8,196	10,146	6,804
5	桜町	長堀通り桜町側															8,112	4,260	5,412	7,044	9,504	6,684
6	西銀座通り	熊本銀行花畑支店前(スクランブル交差点)	5,462	5,422	5,487	5,726	6,094	5,624	6,900	7,488	6,624	7,488	3,060	3,456	3,348	3,684	11,196	6,264	6,252	9,684	7,380	6,234
7	桜町	サクラマチクマモト～花畑広場	12,772	11,556	14,840	10,285	11,493	9,841	6,138	7,512	8,460	15,576	24,216	13,872	31,404	14,256	8,652	11,022	18,936	18,288	24,738	22,776
8	新市街	花畑広場～新市街(スクランブル交差点)	19,288	16,127	20,297	16,008	22,175	21,642	21,828	23,496	19,224	21,180	36,504	23,880	63,996	24,804	44,244	22,590	27,540	35,610	38,214	41,484
9	新市街	辛島公園地下駐車場連絡通路	14,003	12,039	12,014	11,029	8,815	9,487	8,148	10,008	7,608	8,676	1,788	2,148	4,620	2,088	2,820	4,644	1,308	2,940	5,544	8,964
10	新市街	REF Kumamoto前	39,141	36,820	38,268	35,235	31,828	29,531	30,642	30,024	30,768	33,192	38,928	31,308	61,380	31,884	44,616	27,996	31,032	35,544	47,214	45,168
11	シャワー通り	新市街郵便局前	12,904	10,712	9,652	12,267	8,673	6,530	11,574	11,088	9,864	14,316	10,320	10,224	10,632	9,696	10,380	8,028	9,048	7,056	7,824	8,832
12	ワシントン通り	双栄ビル前	6,605	6,743	5,957	5,607	7,228	6,652	6,972	8,424	8,568	11,772	9,180	8,016	9,384	8,088	11,520	5,592	7,692	7,392	9,336	7,644
13	プールスコート	モアーズⅡビル前	5,690	4,188	3,729	3,406	4,430	4,044	3,852	4,488	4,500	4,860	4,728	5,196	5,748	4,716	6,276	4,584	4,416	4,152	4,620	3,276
14	桜町	福岡銀行熊本営業部前															10,608	7,860	8,520	10,566	9,120	9,294
15	銀座通り	南日本銀行熊本営業部前	18,279	17,447	12,918	12,409	13,159	12,270	14,538	16,668	13,428	15,828	14,748	12,936	15,228	14,160	13,944	9,300	12,540	12,660	12,084	9,804
16	城見町通り	南酒店前	12,277	11,475	11,327	11,570	12,477	11,280	12,006	14,376	14,544	13,848	13,296	12,708	13,596	12,552	13,008	9,888	10,860	11,004	10,380	7,920
17	市庁舎通り	手取本町サムライビル前	9,303	9,444	4,417	8,316	9,254	8,739	7,926	8,808	12,624	12,948	14,856	14,724	14,724	11,160	11,880	8,856	9,096	11,664	9,804	9,216
18	下通	カーリノセカンド前	53,145	49,169	46,119	40,921	41,094	40,129	41,538	45,492	42,228	45,528	45,936	45,600	68,604	40,824	56,700	38,796	48,744	42,660	48,828	56,952
19	下通	三国屋前	66,673	59,182	57,932	55,828	55,602	51,944	83,964	59,340	53,448	55,848	55,968	56,880	79,644	64,752	64,536	44,496	47,148	49,914	57,198	54,972
20	下通	COCOSA前	82,705	64,021	61,358	55,569	54,983	51,145	70,314	58,548	61,044	58,476	56,652	61,572	85,020	66,720	70,224	50,328	52,824	52,176	66,096	58,596
21	下通	ファイビル前	76,040	71,164	64,830	65,161	67,458	63,657	62,934	57,600	66,876	65,640	66,216	69,588	95,424	82,848	78,204	46,854	46,458	49,086	55,740	56,256
22	安政町	カーリノ下通 南側入口横	14,483	13,928	13,187	13,138	13,549	12,126	24,438	17,280	15,108	15,420	15,360	16,080	20,976	17,424	15,936	13,152	14,628	14,124	14,136	14,172
23	下通	カーリノ下通 北側入口横	24,164	23,475	25,694	24,068	24,940	26,391	30,090	33,276	28,200	22,584	30,372	29,580	32,352	35,184	32,100	23,544	23,232	24,456	24,084	21,672
24	駕町通り	鶴屋本館西側入口横	24,769	23,168	23,482	20,403	22,396	22,668	26,562	32,964	26,376	26,868	28,992	33,240	31,404	32,208	29,256	19,464	9,384	19,620	20,472	19,860
25	駕町通り	ハッピービル前	11,344	11,303	13,449	11,482	12,743	12,830	14,646	16,212	14,544	15,300	13,992	15,696	15,864	15,696	14,928	10,452	12,480	12,480	12,876	12,912
26	上通	びふれお熊日会館前	73,381	65,268	61,836	60,082	63,217	59,289	73,302	63,540	56,124	57,924	54,540	63,000	63,408	68,952	48,996	43,398	43,410	44,466	48,090	47,262
27	上通	長崎書店横	8,628	8,634	6,680	7,196	9,342	6,832	7,974	9,756	9,864	8,676	8,904	8,940	8,928	10,872	6,660	5,184	4,860	6,576	8,340	7,944
28	上通	ハヤカスポーツ前	37,296	33,231	35,792	35,678	33,354	31,903	31,944	32,604	30,732	35,448	33,600	40,596	40,680	39,756	40,236	31,308	35,508	29,472	29,628	31,368
29	上通	坂梨鶏真機店前	7,866	7,038	7,529	7,975	7,602	8,049	4,926	7,932	7,884	8,148	9,348	8,616	8,100	8,496	7,896	5,544	7,284	5,700	6,696	6,348
30	上通	並木坂(園田屋前)	14,735	12,710	13,760	11,028	11,064	11,027	16,092	12,144	17,256	20,364	17,196	19,488	23,040	23,664	21,912	17,484	18,624	16,560	11,388	17,208
31	水道町	鶴屋本館北側入口横	18,452	15,767	16,594	13,327	14,446	13,875	26,658	31,692	27,432	32,460	29,736	35,424	30,156	32,868	35,040	21,324	23,184	23,832	26,220	26,448
32	水道町	肥後銀行水道町支店前	9,928	10,847	9,751	8,766	9,690	9,559	13,854	12,756	12,120	12,768	11,208	24,936	12,120	11,724	10,164	8,640	7,248	9,204	9,072	9,516
33	熊本駅周辺	熊本駅白川口(東口)駅前広場	4,544	4,761	4,535	4,064	4,829	4,110	8,070	10,896	13,269	15,983	20,352	15,732	19,128	24,576	37,500	19,218	35,046	29,532	20,976	29,838
34	熊本駅周辺	森都心プラザ前	3,572	3,123	2,907	2,627	3,572	2,860	4,440	7,872	6,036	5,868	6,252	9,252	7,800	7,644	6,540	6,696	10,200	6,384	6,084	7,008
35	熊本駅周辺	熊本駅新幹線口(西口)									16,380	18,396	19,644	16,500	29,940	26,028	22,332	15,768	17,700	18,492	19,680	19,116
36	熊本駅周辺	熊本駅白川口(東口)															57,756	30,180	42,168	45,684	45,672	51,528
37	熊本駅周辺	アミュプラザ正面入口前																	15,120	33,348	22,584	38,700
38	健軍商店街	小粥時計店前	11,795	12,671	13,333	13,682	11,424	10,943	13,068	9,984	10,788	11,796	11,964	5,160	9,564	9,612	10,140	7,212	8,412	9,660	6,528	8,988
39	健軍商店街	西里生花店前	14,474	12,122	11,557	12,395	10,698	11,343	12,048	11,748	10,860	10,836	12,696	7,332	8,868	9,240	8,856	7,092	8,928	11,172	7,680	8,904
40	子飼商店街	子飼商店街スクランブル交差点側入口	6,419	6,044	5,826	5,550	4,411	4,963	7,440	8,076	6,576	7,044	6,324	5,856	6,828	8,292	6,108	4,836	4,500	5,748	5,712	5,004
41	子飼商店街	石井商店前	5,487	4,932	5,231	4,741	4,529	4,466	6,684	5,772	5,952	5,892	5,436	4,812	4,332	4,872	4,560	3,216	3,300	3,768	3,312	3,096
42	水前寺	スズヤ時計店横	4,018	3,910	2,074	2,375	3,138	2,312	3,396	3,972	3,120	3,852	3,156	3,456	3,780	3,300	3,744	1,440	2,040	3,456	2,604	2,988
43	水前寺	すえふじ医院前	3,852	3,687	2,993	2,992	3,229	2,650	4,260	4,164	3,108	2,340	2,028	1,764	1,764	1,500	1,992	1,308	2,688	3,840	2,868	2,484
44	武蔵ヶ丘	肥後銀行楠支店前	2,462	2,344	2,310	2,183	2,704	2,765	3,012	2,664	3,336	1,992	1,488	2,784	1,572	1,440	1,884	1,104	2,124	1,824	2,652	2,268
45	武蔵ヶ丘	ムサンプラザ前	3,715	2,916	2,392	2,353	2,750	2,261	3,240	2,976	3,192	1,716	1,740	3,600	2,628	1,848	1,884	1,584	2,340	3,264	2,748	2,172
全地点合計			739,671	667,388	650,057	615,442	628,390	595,737	725,418	701,640	688,065	726,851	740,724	743,952	945,984	787,428	920,028	627,780	723,438	771,810	808,152	831,840